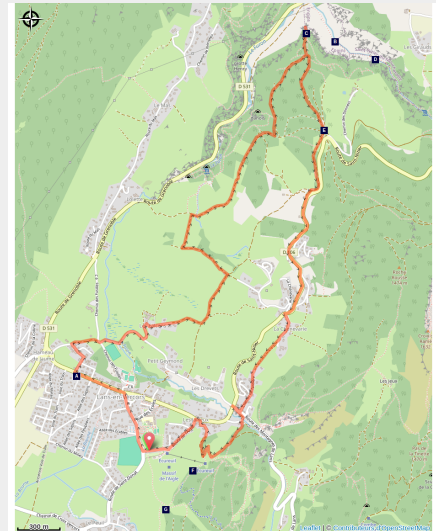


Le Bec de l'Aigle (Base VTT parcours n°72)

Région Auvergne-Rhône-Alpes



Vue sur le Bec de l'Aigle (M.Rocheblave)



Un parcours peu technique de niveau bleu. Accessible au plus grand nombre y compris en famille, il emprunte majoritairement le tracé de la Via Vercors au retour.

Entre hameaux et sous-bois, un circuit ludique et familial très agréable.

Infos pratiques

Pratique : VTT

Durée : 1 h 30

Longueur : 10.1 km

Dénivelé positif : 327 m

Difficulté : Niveau bleu - Modéré

Type : Boucle

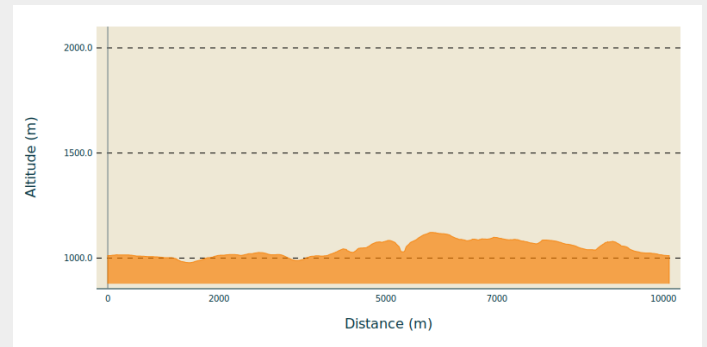
Itinéraire

Départ : Lans-en-Vercors - l'Aigle

Arrivée : Lans-en-Vercors - l'Aigle

Communes : 1. Lans-en-Vercors





Profil altimétrique






Altitude min 979 m Altitude max 1121 m

Sur votre route...



-  Ancienne Gare du Tram (A)
-  Bec de l'Aigle (C)
-  Croix Lichou (E)
-  Point du vue de l'Aigle (G)

-  Le cincle plongeur (B)
-  La rivière du Bruyant (D)
-  Le bois Sigu (F)

Toutes les informations pratiques

Recommandations

Soyez vigilant par temps de pluie, entre Le Bruyant et La Combe, passages glissants et délicats !

De même, à l'approche du bord de falaise au niveau du Bec de l'Aigle, la plus grande prudence est de mise surtout avec les enfants.

Utilisez les passages aménagés pour franchir les clôtures, refermez les portails et barrières derrière vous.

Restez sur les chemins balisés c'est aussi respecter la propriété privée.

Comment venir ?

Transports

En train :

Gare Sncf de Grenoble

En bus :

Avec les cars Régions prendre la [ligne T64](#) ou la [ligne T65](#) par Engins pour rejoindre Lans : Arrêt au départ de ce parcours devant l'office de Tourisme.

Le calculateur d'itinéraire multimodal OÙRA vous donne accès à toutes les correspondances entre les trains régionaux, transports urbains et ligne de bus départementale : <https://www.oura.com/>

En Autostop :

Possibilité d'aller et/ou retour en autostop avec Rezo Pouce sur Lans-en-Vercors et Grenoble (retrouvez la carte des arrêts sur www.rezopouce.fr) ☐

En covoiturage :

Proposez ou réservez votre covoiturage avec la plateforme régionale [Mov'Ici](#).

Accès routier

Depuis Sassenage suivre la D531 en direction de Lans-en-Vercors.

Depuis Villard-de-Lans, suivre la D531 en direction de Lans-en-Vercors.

Parking conseillé

Parking du site de l'Aigle.

Sur votre route...



Ancienne Gare du Tram (A)

Ancienne gare de tramway qui reliait Grenoble à Villard de Lans, ce bâtiment accueille aujourd'hui l'office de tourisme de Lans-en-Vercors. C'est un lieu d'information stratégique pour le visiteur arrivant de Grenoble et aussi un arrêt important pour les lignes de Bus qui déservent le Vercors et l'accès à Grenoble.

Crédit : M. Rocheblave



Le cincle plongeur (B)

Vous verrez certainement dans le vallon du Bruyant, comme dans les autres zones de torrent du Vercors, un petit passereau de la taille d'une grive. C'est le cincle plongeur. Il est trapu et assez haut sur pattes. Sa queue est courte et souvent relevée. Sa gorge et sa poitrine sont blanches alors que le reste de son corps est sombre.'

Crédit : J. Andrieux



Bec de l'Aigle (C)

Depuis le Bec de l'Aigle, admirez le panorama sur l'ensemble de votre parcours : les gorges du Furon sont sous vos yeux, avec le hameau des Aigaux et le Plateau de la Molière en second plan.

Crédit : m_rocheblave



La rivière du Bruyant (D)

La rivière du Bruyant est l'une des rivières les plus préservées du Vercors. C'est un affluent du Furon qui lui-même est un affluent de l'Isère qu'il rejoint à Sassenage.

Crédit : M. Rocheblave



Croix Lichou (E)

Le parking de la Croix Lichou offre une pause et permet d'accéder, à pied, au bec de l'Aigle (à 600 m) offrant un point de vue sur la vallée du Furon, ainsi qu'au Haut Bruyant (à 1,2 km) qui conduit à l'ancien moulin et à l'émergence du même nom.

Crédit : Noémie Castaing/PNRV



🐾 Le bois Sigu (F)

A la fin du XIXe siècle, la forêt offre des ressources non négligeables aux habitants de Lans. Les routes vers la vallée de l'Isère facilitent le transport des grumes. En 1893, l'administration des Eaux et Forêt (ONF actuel) divise les forêts communales de Lans en séries et parcelles. Un travail de gestion méthodique commence alors pour aboutir la futaie mixte (feuillus et résineux) que l'on peut observer aujourd'hui.



🐾 Point du vue de l'Aigle (G)

Point de vue imprenable sur le village de Lans et la vallée, profitez des bancs pour faire un halte paysagère. Comparez la photo ancienne pour comprendre l'expansion importante de Lans-en-Vercors et la déprise agricole.