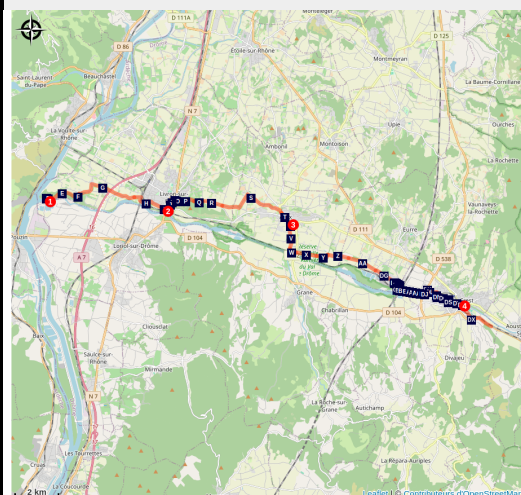


# La Vélodrôme

Drôme



No photo



La Vélodrôme est un itinéraire permettant une incursion entre les impressionnantes falaises du Vercors au nord et la très rare formation géologique de la Forêt de Saoû au sud. La rivière Drôme, au cours sauvage et naturel préservé, vous accompagnera durant votre parcours, depuis la confluence avec le Rhône et la Viarhônga jusqu'au village de Saillans.

## Infos pratiques

Pratique : Route

Longueur : 27.6 km

Difficulté : Niveau bleu - Modéré

Type : Aller-retour

# Itinéraire

**Départ :** Livron-sur-Drôme

**Arrivée :** Saillans

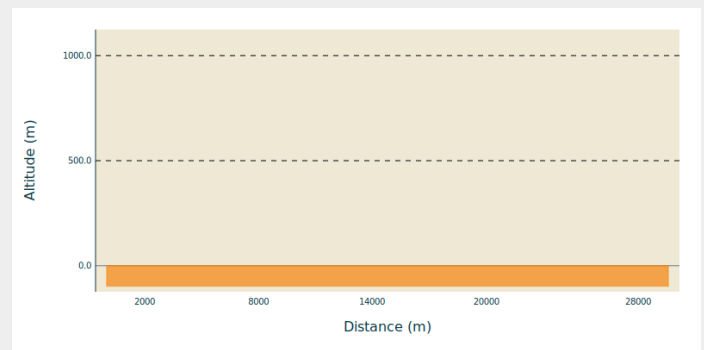
**Communes :** 1. Allex

2. Crest

3. Eurre

4. Livron-sur-Drôme

## Profil altimétrique



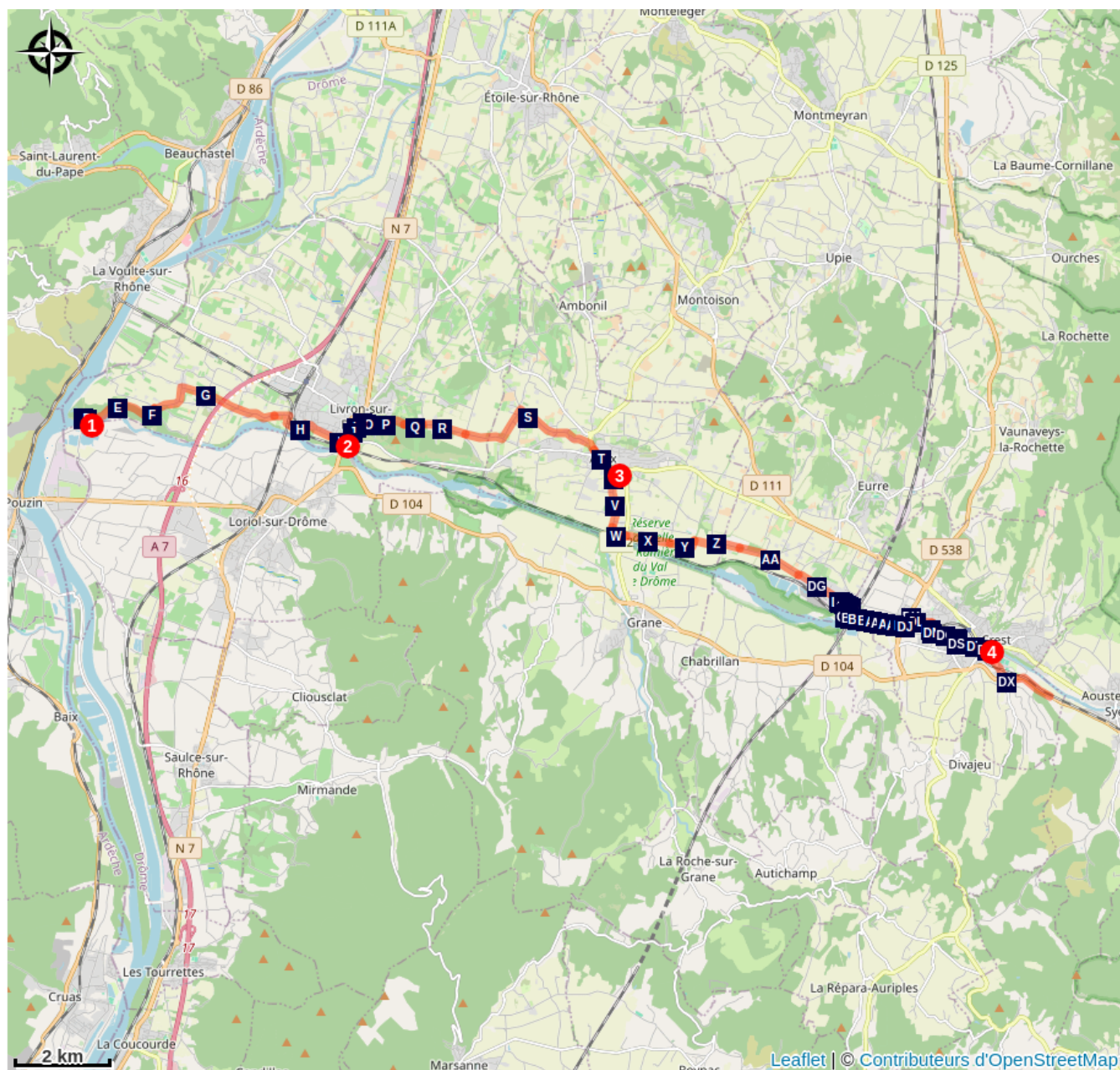
Altitude min 0 m Altitude max 0 m

1. **Passerelle ViaRhôna ==> Livron (8 km)**. Au départ de la passerelle, la Vélodrôme suit la digue stabilisée de la Drôme. Des panneaux sont installés sur la passerelle, au-dessus de la rivière, afin de reconnaître des espèces, car c'est **la Réserve Naturelle de Printegarde**, zone de repos pour les oiseaux migrateurs. Il est conseillé de faire un détour par la passe à poissons sur la Drôme, ouvrage original et spectaculaire aménagé notamment pour sauver un petit poisson endémique, l'apron du Rhône.
2. **Livron-sur-Drôme ==> Allex (12 km)**. Le chemin continue jusqu'à **Livron**, il faut monter au vieux bourg, **le Haut-Livron**. C'est très raide, mais court (330 m exactement). Arrivé en haut, on peut aller au belvédère. C'est l'un des plus beaux points de vue sur la vallée du Rhône. Après la traversée du village perché de Livron, on rejoint celui d'**Allex** par de petites routes de campagne qui côtoient les vergers de fruitiers et les vignobles du Brézème, appellation AOC Côte du Rhône.
3. **Allex ==> Crest (16 km)**. À Allex, on bifurque vers Grâne pour se rapprocher à nouveau de la rivière, près de **la Réserve naturelle des Ramières** et de **la Gare des Ramières** (maison de site pour découvrir la biodiversité de la Rivière Drôme). En poursuivant jusqu'à **Crest**, le tracé passe près du village perché d'**Eurre**, à proximité du sentier du Castor, animal emblématique de cette rivière, et de **l'Ecosite du Val de Drôme** où un village d'artisans d'art est ouvert à la visite. Arrivé à **Crest**, ancienne ville médiévale, son imposante **Tour** (52m de haut) nous permet d'aller contempler, à son sommet, le panorama sur le synclinal de **la Forêt de Saoû**, la vallée et les montagnes des Préalpes.
4. **Crest ==> Saillans (18 km)**. En continuant jusqu'à **Aouste sur Sye**, d'imposantes bâtisses (moulins, filatures et moulinages de soie...) témoignent d'un passé laborieux. Tout au long de la Rivière, ces petites industries mécaniques, utilisaient la force motrice des eaux de la Drôme. **D'Aouste-Sur-Sye à Saillans**, le tracé passe à proximité des vignobles et des premières caves d'appellation AOC Clairette de Die, un vin fruité et pétillant. En été les champs de lavande et autres plantes aromatiques titillent tous nos sens car nous sommes dans la Biovallée® et de jolis coins de baignade nous promettent une halte rafraîchissante.

**\*Variante - De la passerelle ViaRhôna ==> au centre de Loriol (7 km)**

La promenade commence au dessus de la rivière Drôme, au niveau de la ViaRhôna, Au départ, la véloroute est aménagée de façon sommaire, sur la digue de la Compagnie Nationale du Rhône sur la rive droite de la Drôme. Des barrières interdisent le transit des voitures. La chaussée, en général roulante, reste parfois très rustique. Au bout de 2 km, le paysage s'ouvre ensuite sur la plaine agricole et rurale de Loriol et rejoint le centre ville de Loriol par des petites routes communales goudronnées et très tranquilles. Vous pouvez également rejoindre la gare SNCF de Loriol.

# Sur votre route...



# Toutes les informations pratiques

## Comment venir ?

Accès routier

Livron-sur-Drôme à 18 km à l'ouest de Crest par la D 104

Parking conseillé

Gare de Livron-sur-Drôme