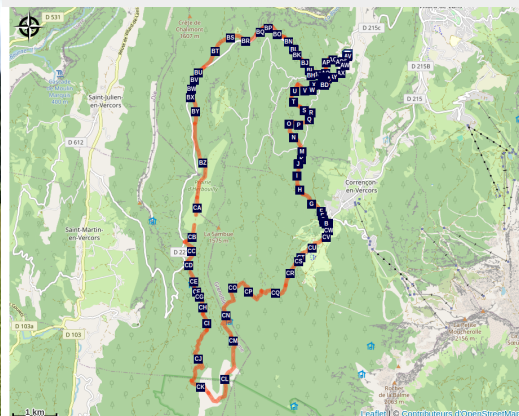


# La Royale (Villard-Corrençon n°49)

Drôme



La plaine d'Herbouilly sur le circuit de la Royale (p\_mayade)



Un beau parcours qui se déroule essentiellement en forêt mais qui alterne entre chemins forestiers et très beaux singles qui serpentent dans les bois. De magnifiques panoramas sur la barrière Est du Vercors.

Un très bel itinéraire au coeur de la forêt de la Loubière entre Villard-de-Lans et Corrençon-en-Vercors.

## Infos pratiques

Pratique : VTT

Durée : 3 h

Longueur : 29.0 km

Difficulté : Niveau rouge - Difficile

Type : Boucle

Thèmes : Agriculture et Savoir faire, Faune, Flore, Géologie, Historique, Vue exceptionnelle

# Itinéraire

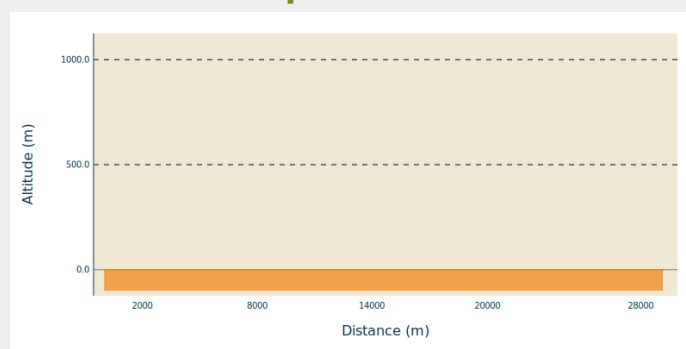
**Départ** : Villard-de-Lans - Porte de Bois Barbu

**Arrivée** : Villard-de-Lans - Porte de Bois Barbu

**Balisage** : Itinéraire de randonnée pedestre Itinéraire VTT

**Communes** : 1. Corrençon-en-Vercors  
2. La Chapelle-en-Vercors  
3. Saint-Martin-en-Vercors  
4. Villard-de-Lans

## Profil altimétrique

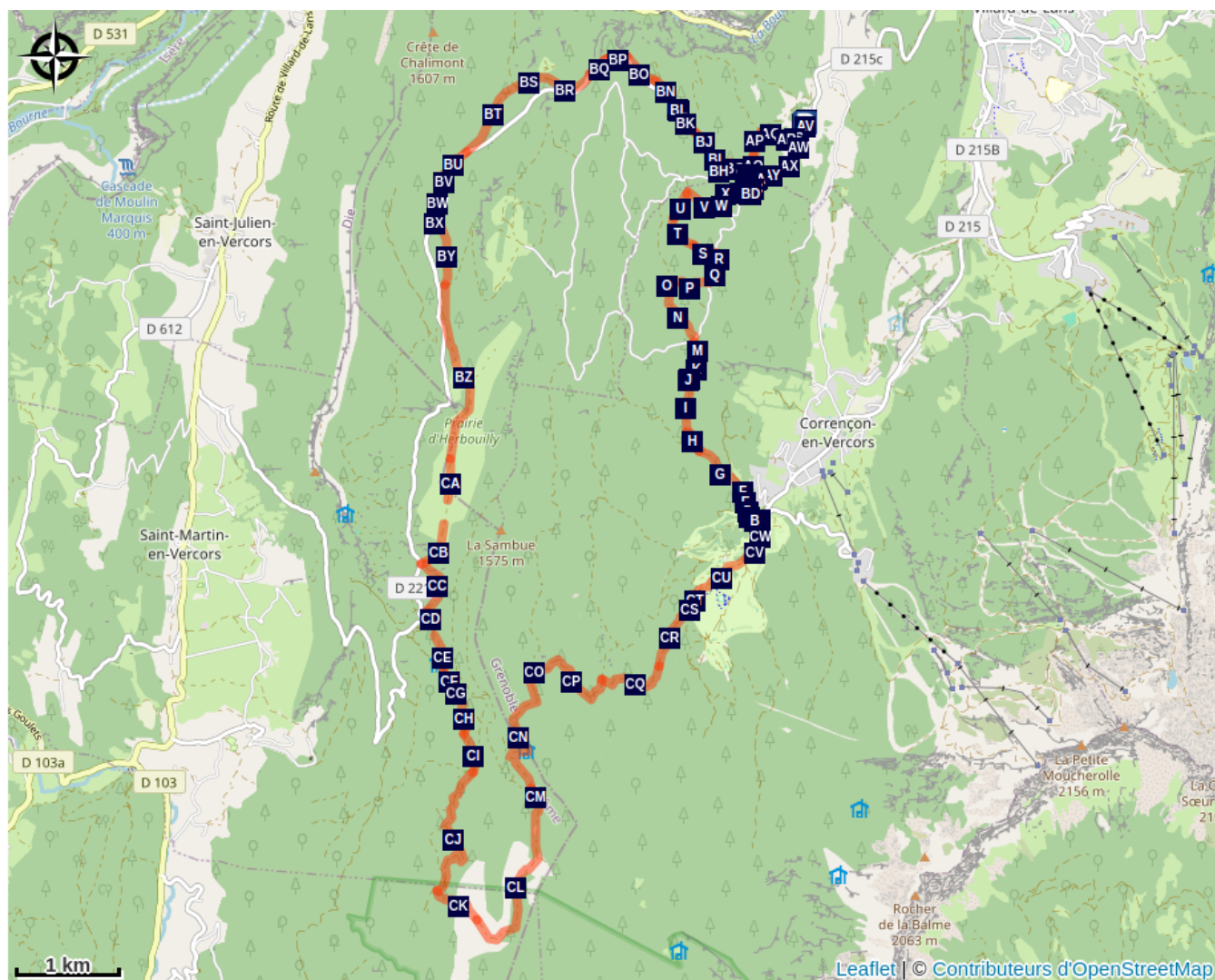


Altitude min 0 m Altitude max 0 m

Sentier non balisé.

Il vous est recommandé de télécharger la trace gpx, disponible sur le site de l'[office de tourisme de Villard-de-Lans](#) ou en téléchargement depuis ce lien : [Trace GPX La Royale](#)

# Sur votre route...



# Toutes les informations pratiques

## **Recommandations**

Utilisez les passages aménagés pour franchir les clôtures, refermez les portails et barrières derrière vous.

Restez sur les chemins balisés c'est aussi respecter la propriété privée.

Vététistes : lors du dépassement de piétons mais surtout de cavaliers, faites du bruit, signalez-vous pour ne pas surprendre les chevaux.

Lors du croisement de cavaliers, ralentissez, écartez-vous, ne faites pas de mouvements brusques.

Points de recharge possible des batteries : Auberge du Clariant, Auberge de Roybon, Auberge de La Glisse.

## **Comment venir ?**

### Transports

#### **En train :**

Gare SNCF de Grenoble

#### **En bus :**

avec les cars Région [T64](#) par Engins ou [T65](#) par Saint-Nizier-du-Moucherotte pour rejoindre Villard puis Corrençon.

Le calculateur d'itinéraire multimodal OÙRA vous donne accès à toutes les correspondances entre les trains régionaux, transports urbains et ligne de bus départementale : <https://www.oura.com/>

### Accès routier

Depuis Lans-en-Vercors, suivre la D531 en direction de Villard-de-Lans. Puis à Villard-de-Lans prendre direction : Herbouilly, Saint-Martin-en-Vercors, Bois Barbu par la D215C, s'arrêter devant l'auberge (parking).

### Parking conseillé

Parking Porte de Bois Barbu.