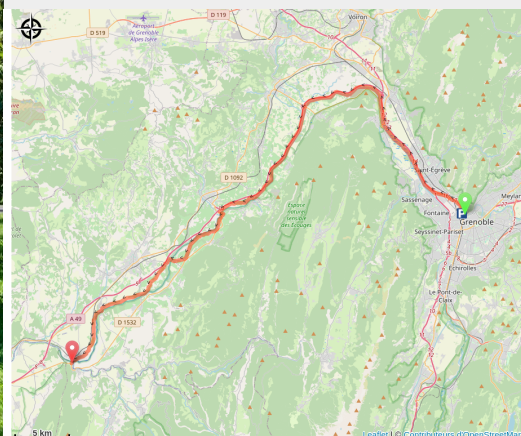


# Cyclo : La véloroute La Belle Via

Région Auvergne-Rhône-Alpes



Au milieu des noyers sur la V 63 (F\_pattou)



Un itinéraire facile (mais assez long tout de même), tout en panorama qui longe le Vercors de Grenoble à Valence.

A cheval entre Drôme et Isère, cette traversée permet de faire la jonction avec la Via Rhôna. La véloroute Belle Via suit le cours de la principale rivière dauphinoise qui longe les piémonts du Vercors, l'Isère, dont le rôle de voie de transport, ressource naturelle et frontière a été déterminant.

Profitez notamment en fin de journée des très beaux couchers de soleil qui illuminent les contreforts du Vercors...

## Infos pratiques

Pratique : Route

Durée : 6 h

Longueur : 61.7 km

Dénivelé positif : 691 m

Difficulté : Niveau bleu - Modéré

Type : Traversée

Thèmes : Agriculture et Savoir faire, Historique

Accessibilité : handbike

# Itinéraire

**Départ** : Grenoble Esplanade.

**Arrivée** : Saint-Nazaire-en-Royans.

**Communes** : 1. Grenoble

2. Saint-Martin-le-Vinoux

3. Saint-Égrève

4. Fontanil-Cornillon

5. Voreppe

6. Moirans

7. Saint-Quentin-sur-Isère

8. Tullins

9. Poliénas

10. L'Albenc

11. Vinay

12. Cognin-les-Gorges

13. Izeron

14. Saint-Sauveur

15. Saint-Marcellin

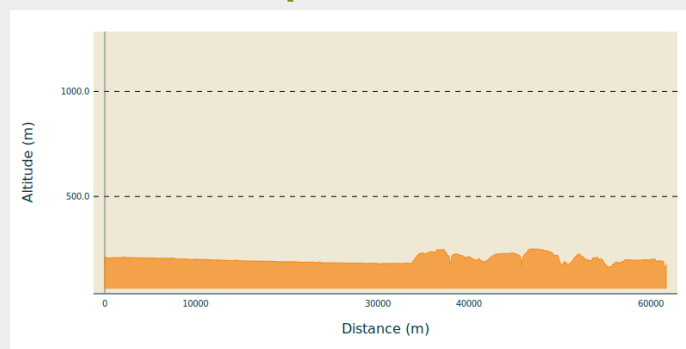
16. Chatte

17. La Sône

18. Saint-Hilaire-du-Rosier

19. Saint-Nazaire-en-Royans

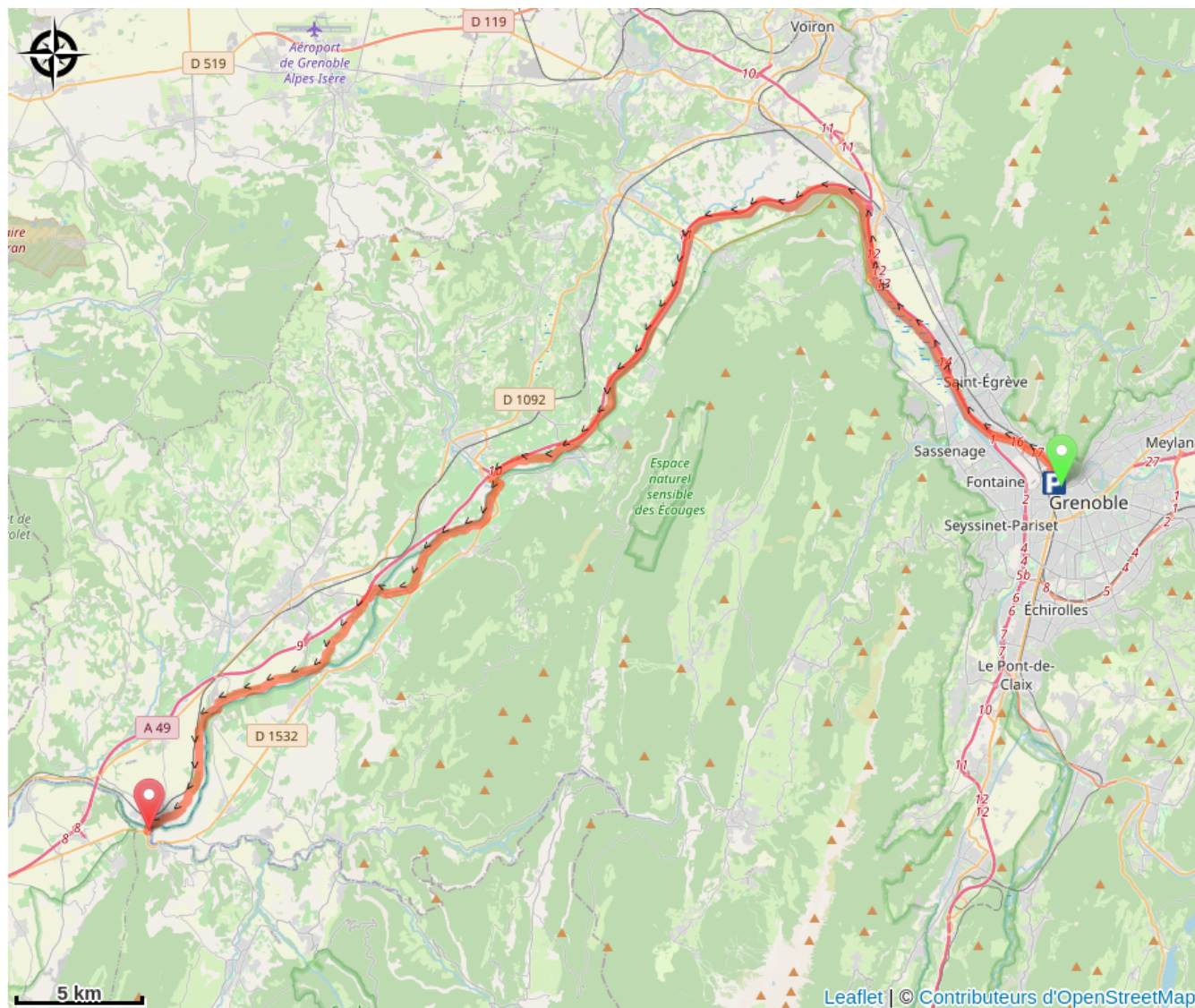
## Profil altimétrique



Altitude min 0 m Altitude max 250 m

Son cheminement depuis Grenoble permet de passer par la cluse de Voreppe, pointe la plus au nord du Vercors, pour ensuite basculer côté ouest, traverser le Royans et rejoindre le Rhône. Cet itinéraire permet la découverte d'une grande diversité d'espaces agricoles, de sites naturels (vergers, roselières, carrières...) d'espèces faunistique (hérons, castors...) et de paysages (plateaux, vallons collines...). En traversant villes et villages vous rencontrerez une architecture aux formes, couleurs et matériaux représentatifs de la région (molasse, galets, briques, pisé...). Un parcours facile, à découvrir en famille.

# Sur votre route...



# Toutes les informations pratiques

## **Recommandations**

- La durée du parcours est indiquée pour des pratiquants d'un niveau estimé **moyen**, c'est-à-dire pour des cyclistes effectuant habituellement des sorties à **15-20 km/h de vitesse moyenne**.

- Vous avez la possibilité de recharger vos vélo à assistance électrique sur les bornes du réseau **e Born**, situées dans la plupart des communes du Vercors.

- **Sur la route** : je porte obligatoirement un casque qui devra être bien positionné.

J'applique et je respect le code de la route en tous lieux et toutes circonstances.

Je m'arrête et stationne toujours hors de la chaussée, en utilisant le bas-côté de la route.

Je reste courtois avec les autres usagers et je reste discret.

Je garde mes détritrus.

Dans le Vercors j'emporte toujours une lampe frontale avec moi !

## **Comment venir ?**

Transports

**En Train :**

Gare SNCF de Grenoble

**En Bus :**

Navettes régulières en bus avec les cars Régions. Pour calculer votre trajet :

<https://www.rome2rio.com/>

**En Autostop :**

Possibilité d'aller et/ou retour en autostop avec Rezo Pouce depuis Autrans-Méaudre, Lans-en-Vercors, Grenoble et le Royans-Vercors (retrouvez tous les arrêts Vercors sur [www.rezopouce.fr](http://www.rezopouce.fr))

**En covoiturage :**

Proposez ou réservez votre covoiturage avec la plateforme régionale Mov'Ici.

## Parking conseillé

Parking Esplanade de Grenoble.

## Accessibilité

---

handbike