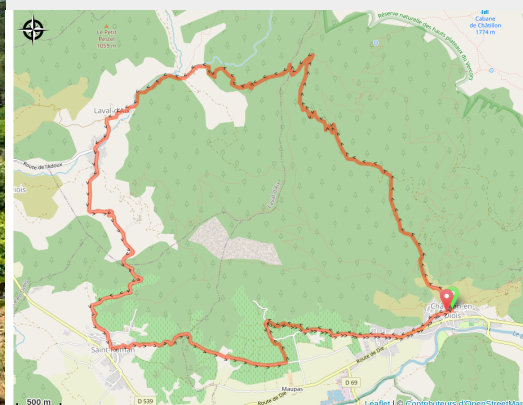


# Col des Caux

Drôme



Vignoble du Dois (Nacho Grez)



Un circuit court, mais réservé aux sportifs aguerris. Un itinéraire qui monte directement en single (portage) pour redescendre tranquillement par le col en passant par Laval d'Aix et St-Roman.

Cheminez à travers des paysages dômois variés : vigne, lavande et forêts méditerranéennes.

## Infos pratiques

Pratique : VTT

Durée : 2 h 30

Longueur : 22.9 km

Dénivelé positif : 921 m

Difficulté : Niveau rouge - Difficile

Type : Boucle

Thèmes : Accessible en transport en commun, espaces naturels, Historique, Vue exceptionnelle

# Itinéraire

**Départ** : Parking village

**Arrivée** : Parking village

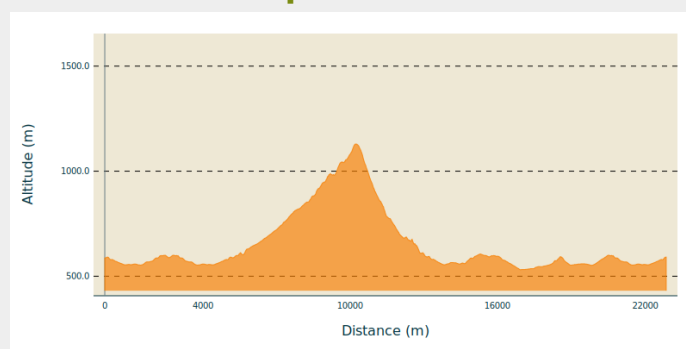
**Balisage** : Itinéraire VTT

**Communes** : 1. Châtillon-en-Diois

2. Laval-d'Aix

3. Saint-Roman

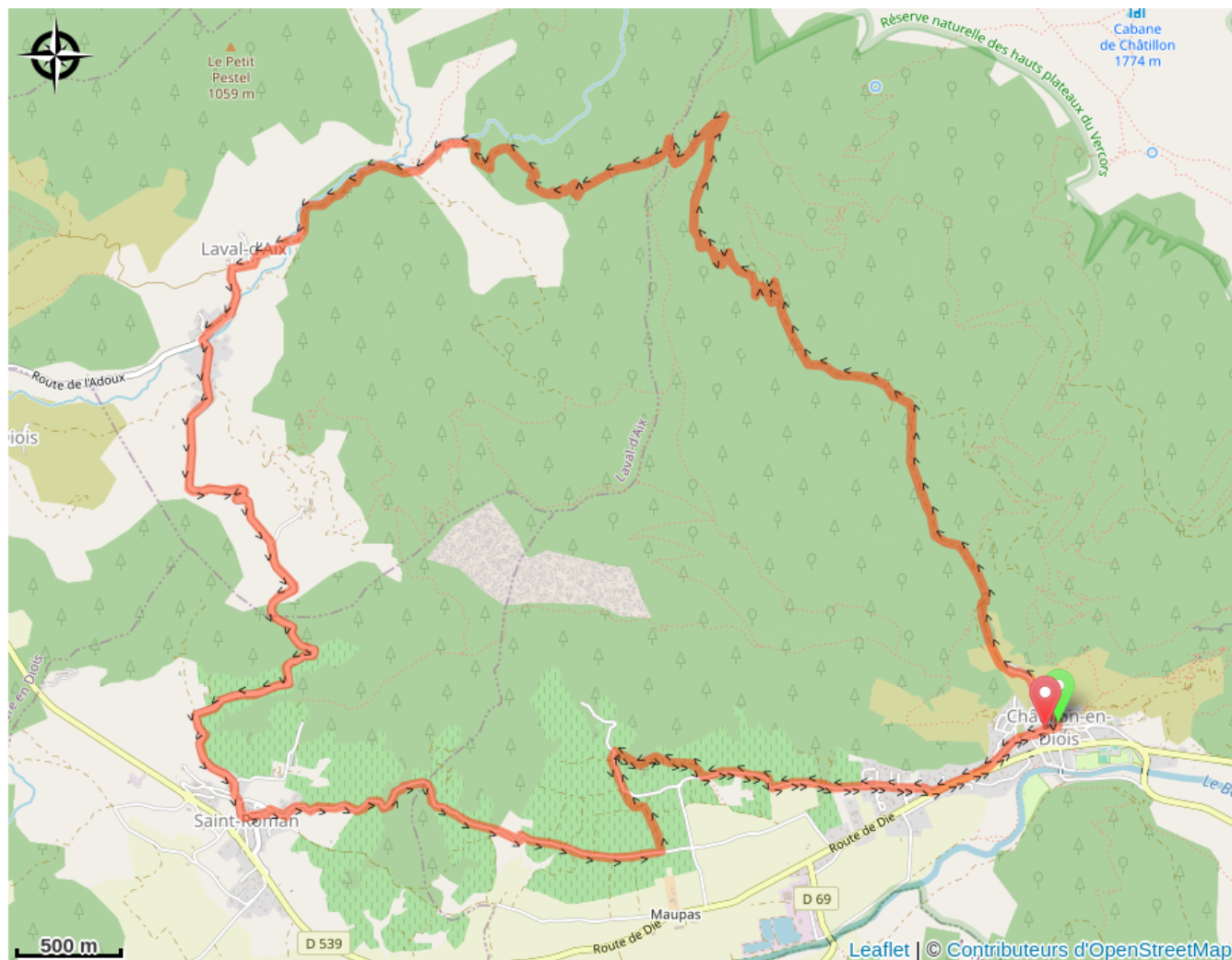
## Profil altimétrique



Altitude min 532 m Altitude max 1118 m

1. Du centre du village, prendre la direction de la **Combe de Baïn** jusqu'au **Col des Caux**.
2. Rejoindre le GR95 et descendre vers Laval d'Aix
3. Prendre l'itinéraire vers le Sud pour rejoindre le Col de Reychasset puis redescendre sur Saint-Roman.
4. De là, remonter au Col de Ferrand puis rejoindre Châtillon-en-Diois.

# Sur votre route...



# Toutes les informations pratiques

## **Recommandations**

Utilisez les passages aménagés pour franchir les clôtures, refermez les portails et barrières.

Restez sur les chemins balisés c'est aussi respecter la propriété privée.

## **Comment venir ?**

### Transports

#### **En train :**

Gare SNCF de Die

#### **En bus :**

[ligne 29](#) Die Beaurières arrêt Châtillon-en-Diois

Le calculateur d'itinéraire multimodal OÙRA vous donne accès à toutes les correspondances entre les trains régionaux, transports urbains et ligne de bus départementale : <https://www.oura.com>

### Accès routier

Depuis Die, suivre la direction de Châtillon-en-Diois par la D93, puis par la D539, et gardez-vous au centre du village.

### Parking conseillé

Parking village