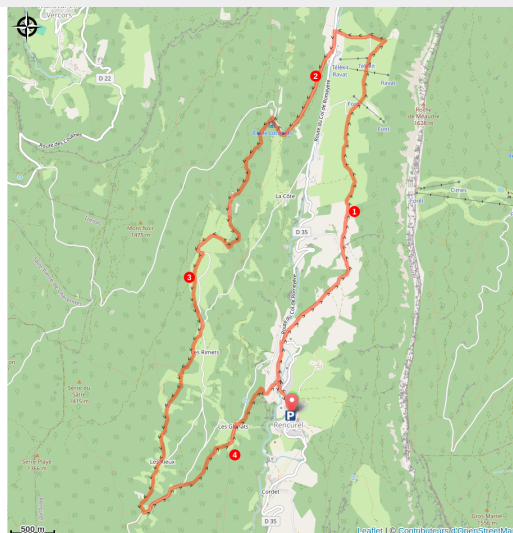


Col de Romeyère (Vercors Coulmes-Royans n° 35)

Région Auvergne-Rhône-Alpes



En plein effort ! (JL_Armand)



Pour rouler au coeur du massif des Coulmes, une immense forêt essentiellement composée de feuillus. Un territoire authentique à découvrir absolument.

Un itinéraire aux paysages variés utilisant principalement les pistes de ski nordique du domaine des Coulmes, avec un profil très ludique de petites descentes et montées et de nombreuses relances appréciables !

Infos pratiques

Pratique : VTT

Durée : 2 h

Longueur : 16.5 km

Dénivelé positif : 685 m

Difficulté : Niveau rouge - Difficile

Type : Boucle

Thèmes : Agriculture et Savoir faire, Historique, Vue exceptionnelle

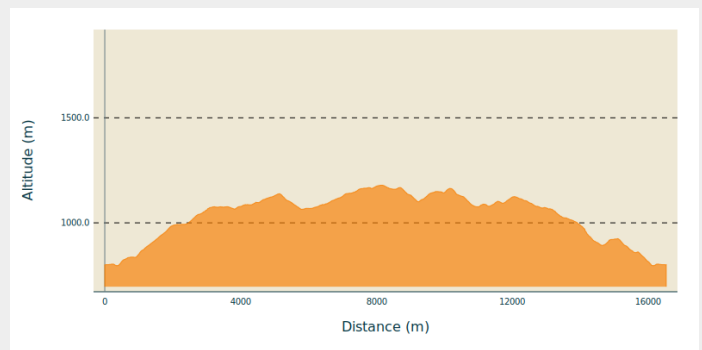
Itinéraire

Départ : Rencurel (village).

Arrivée : Rencurel (village).

Communes : 1. Rencurel

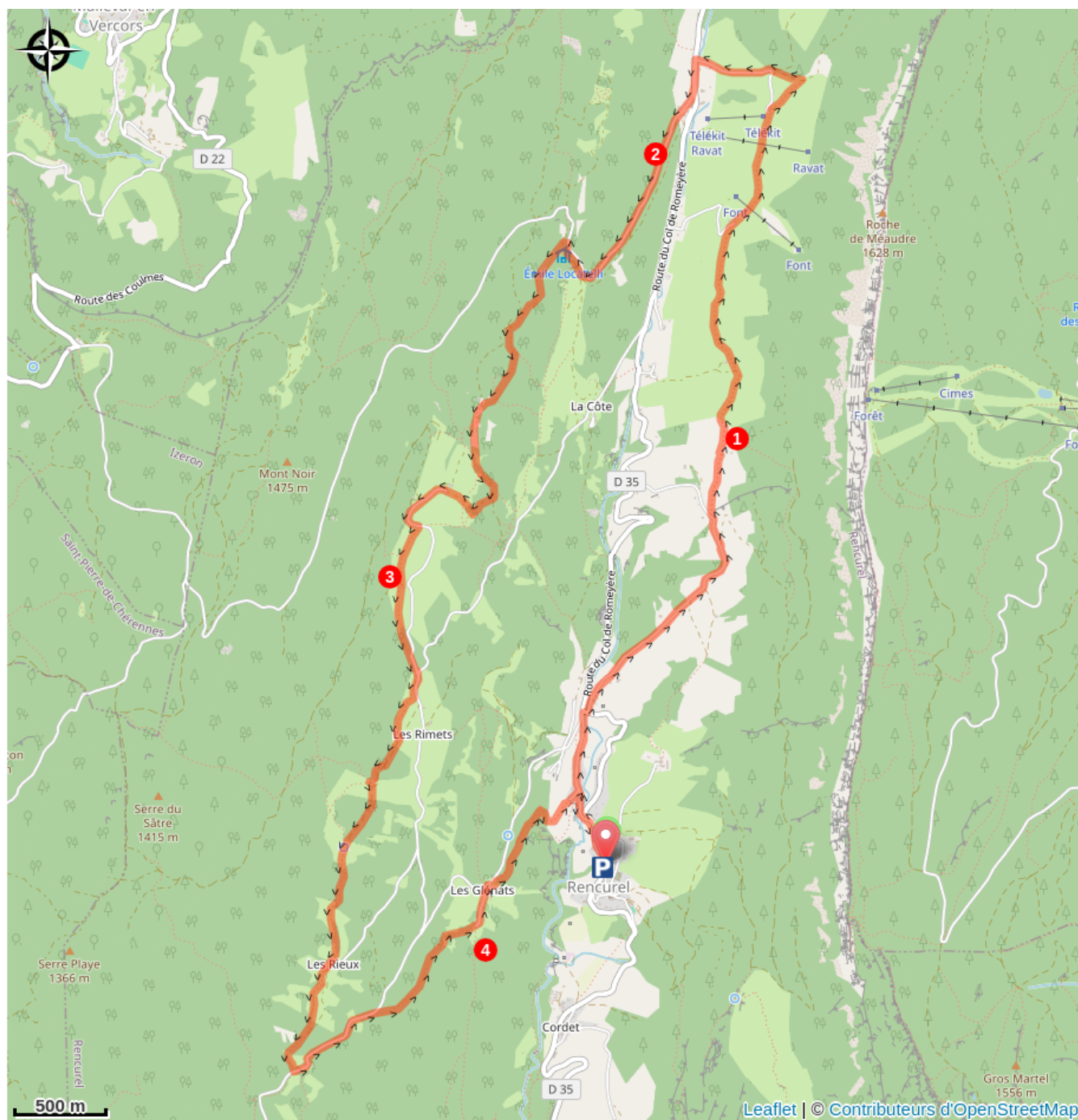
Profil altimétrique



Altitude min 795 m Altitude max 1179 m

1. Au départ du village de **Rencurel** prendre la direction du **Violon** puis du **Hangar** avant d'arriver au **Ravat** et au **Col de Romeyère**.
2. Au **Col de Romeyère**, prendre direction le **Belvédère**, puis les **Lapiaz**.
3. Au carrefour des **Lapiaz** prendre direction plein sud en suivant le Tour des Coulmes. Le chemin est très ludique et traverse la belle forêt de hêtres caractéristique des Coulmes, il rejoint le lieu-dit **Les Fromages** puis traverse l'Espace Naturel Sensible des **Rimets**. L'itinéraire continue de descendre pour rejoindre le carrefour des **Ailes**.
4. De là, remonter via la GTV pour finir au village de **Rencurel**.

Sur votre route...



Toutes les informations pratiques

Recommandations

Niveau de cotation du circuit (validé Fédération Française de Cyclo Tourisme) : Rouge.

Utilisez les passages aménagés pour franchir les clôtures, refermez les portails et barrières derrière vous.

Restez sur les chemins balisés c'est aussi respecter la propriété privée.

Vététistes : lors du dépassement de piétons mais surtout de cavaliers, faites du bruit, signalez-vous pour ne pas surprendre les chevaux.

Lors du croisement de cavaliers, ralentissez, écartez-vous, ne faites pas de mouvements brusques.

Comment venir ?

Accès routier

De Saint-Gervais, prendre la direction du Canyon des Ecouges par la D35 et le col de Romeyère. Depuis Pont-en-Royans, suivre les Gorges de la Bourne par la D531 jusqu'à la Balme-de-Rencurel, de là prendre la direction du col de Romeyère par la D35.

Depuis Villard-de-Lans prendre la direction des Gorges de la Bourne par la D531 jusqu'à la Balme-de-Rencurel, de là prendre la direction du col de Romeyère par la D35.

Parking conseillé

Parking principal à l'entrée du village