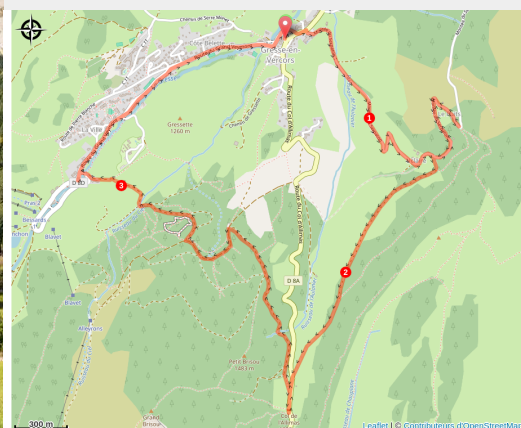


Chemins de la Liberté : tour de Gresse-en-Vercors

Isère



Gresse (Focus Outdoor)



Remontez le temps en parcourant les lieux marqués par la Résistance autour de Gresse-en-Vercors. L'occasion de comprendre que les habitants et les troupes de montagne résistèrent ici bien avant les combats de 1944.

Un tour panoramique autour de Gresse-en-Vercors, à faire plutôt en vélo (mais aussi à pied) en alternant entre petites routes et pistes.

Infos pratiques

Pratique : VTT

Durée : 2 h

Longueur : 9.4 km

Dénivelé positif : 297 m

Difficulté : Niveau bleu - Modéré

Type : Boucle

Thèmes : Historique

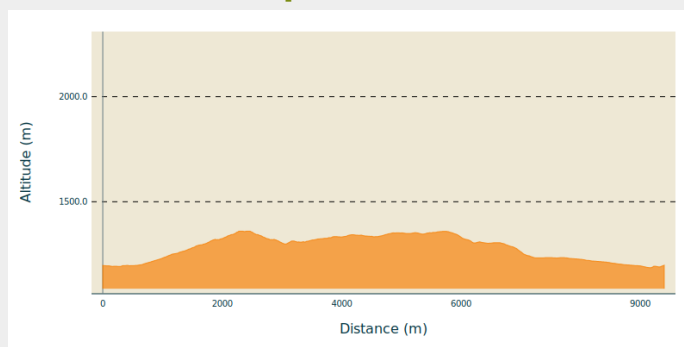
Itinéraire

Départ : Gresse-en-Vercors

Arrivée : Gresse-en-Vercors

Communes : 1. Gresse-en-Vercors

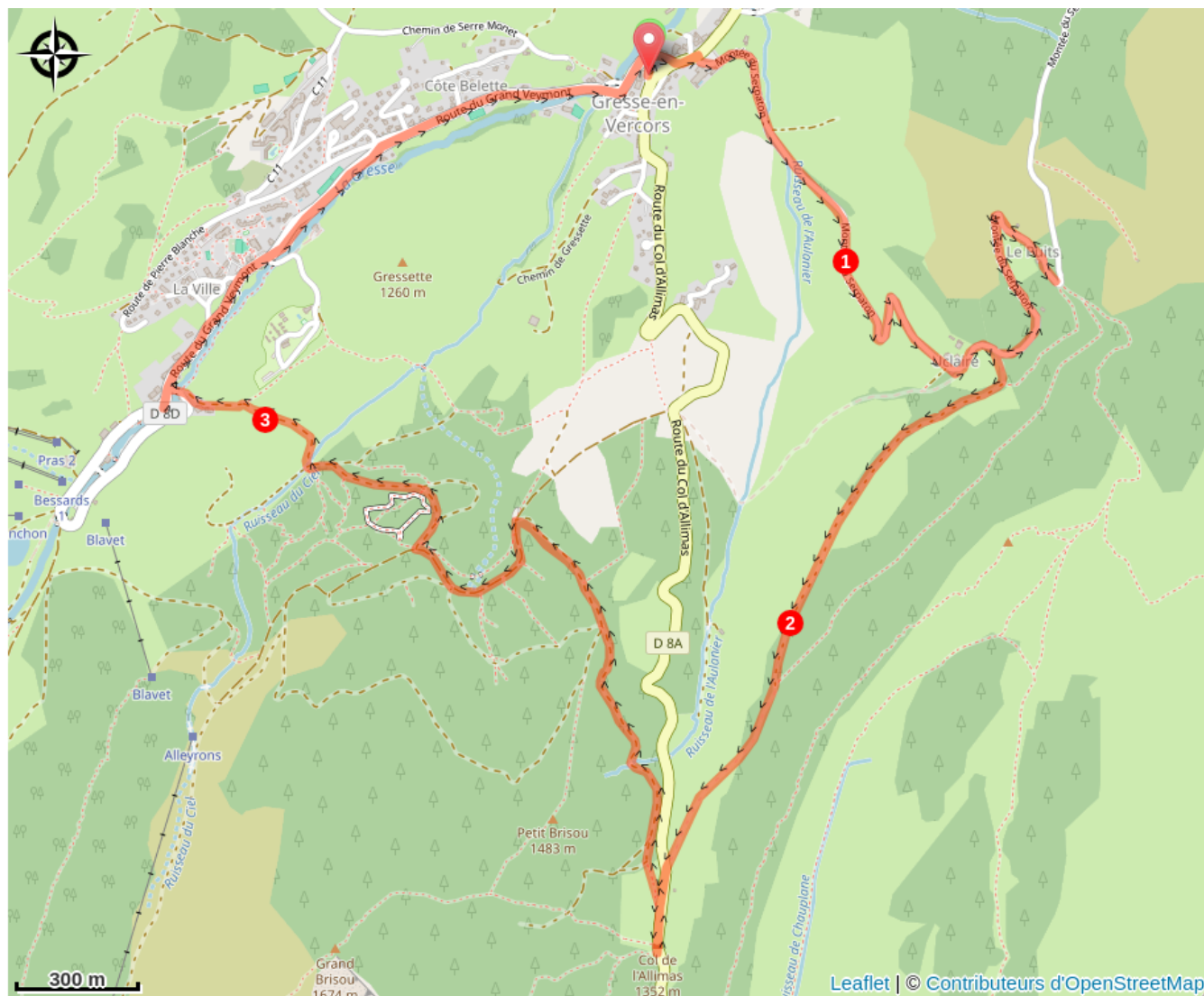
Profil altimétrique



Altitude min 1191 m Altitude max 1382 m

1. Depuis **Gresse-en-Vercors**, revenez à l'entrée nord du village pour commencer le parcours par la route qui monte au **Serpaton** jusqu'au **hameau de la Ville**.
2. Vous redescendez alors par la même route jusqu'à **Uclaire**, pour prendre la direction du **Col de l'Allimas** par la piste (GTV).
3. Du **col de l'Allimas**, descendez par la route jusqu'au croisement avec la GTV en direction du **Pas du Bru**, puis **Combe rouge**, **Aux Fayolles**, **Côte Emblay**, **Girard** et ensuite **Gresse-en-Vercors** par la route du Grand Veymont.

Sur votre route...



Toutes les informations pratiques

Comment venir ?

Transports

En train : Gare SNCF de [Monestier-de-Clermont](#)

Bus : ligne scolaire [MON02](#) de Monestier de Clermont (aller à midi, retour uniquement le matin)

En covoiturage :

Proposez ou réservez votre covoiturage avec la plateforme régionale [Mov'Ici](#).

Parking conseillé

Gresse-en-Vercors