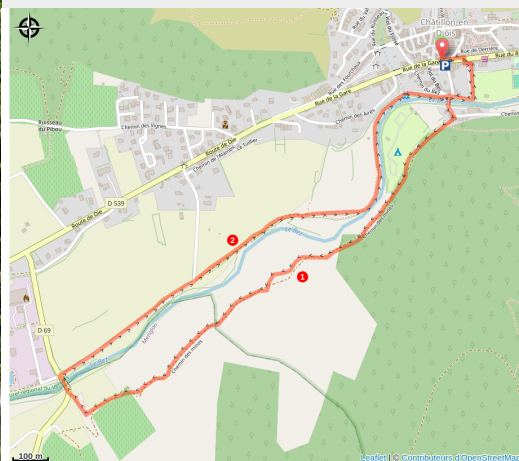


# Champassiasse et le Pont de Menglon

Drôme



(Absolument VTT)



Découvrez le charmant village de Châtillon et ses environs à vélo et en famille.

Une toute petite balade familiale qui ne manque pas de charme, le long de la rivière Le Bez. Un parcours très facile aux paysages variés typiques du Diois.

## Infos pratiques

Pratique : VTT

Durée : 30 min

Longueur : 3.9 km

Dénivelé positif : 71 m

Difficulté : Niveau vert - Facile

Type : Boucle

Thèmes : Agriculture et Savoir faire

# Itinéraire

**Départ** : Village de Châtillon-en-Diois

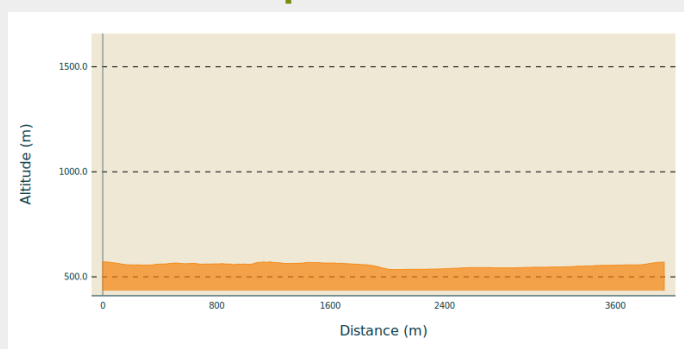
**Arrivée** : Village de Châtillon-en-Diois

**Balisage** : Itinéraire de randonnée  
pédestre Itinéraire VTT

**Communes** : 1. Châtillon-en-Diois

2. Menglon

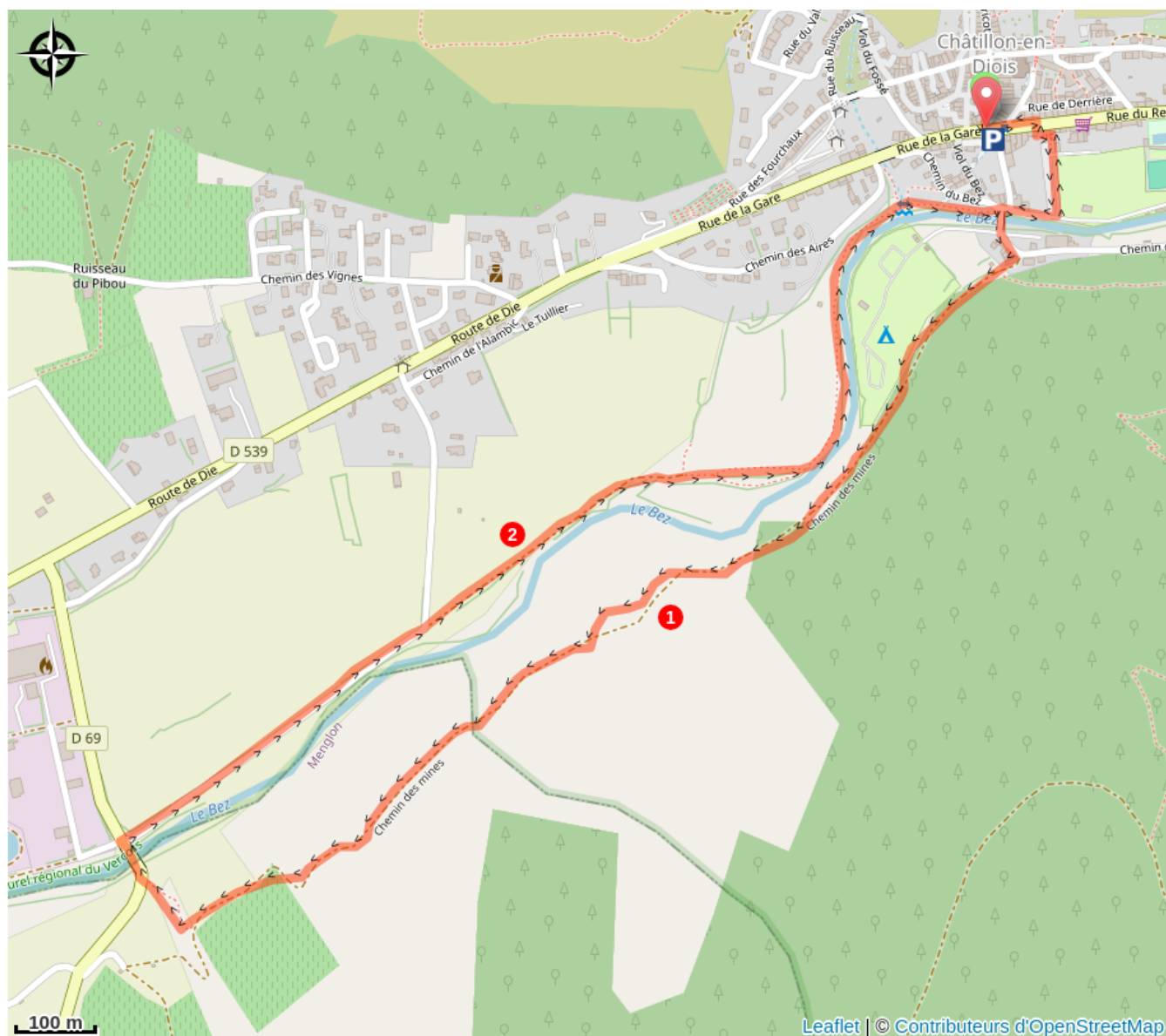
## Profil altimétrique



Altitude min 537 m Altitude max 573 m

1. Départ depuis le village de **Châtillon en Diois** (suivre les balises n° 10 de couleur verte). Prendre la direction du **Moulin, Champassiasse** puis **Pont de Menglon**.
2. Pour le retour vers le village, longer le cour d'eau "Le Bez" afin de rejoindre à nouveau **Le Moulin** puis votre point de départ.

# Sur votre route...



# Toutes les informations pratiques

## Comment venir ?

### Transports

#### En train :

Gare SNCF de Die : calcul d'itinéraire sur <https://www.oura.com>

#### En bus :

[ligne 29](#) Die Beaurières arrêt Châtillon-en-Diois

Le calculateur d'itinéraire multimodal OÙRA vous donne accès à toutes les correspondances entre les trains régionaux, transports urbains et ligne de bus départementale : <https://www.oura.com/>

#### En covoiturage :

Partagez ou réservez votre covoiturage avec [Mov'ici](#), la plateforme de covoiturage régionale.

### Accès routier

Depuis Die, suivre la direction de Châtillon-en-Diois par la D93, puis la D539.

### Parking conseillé

Centre du village ou parking Les Chaussières (contre bas du village)