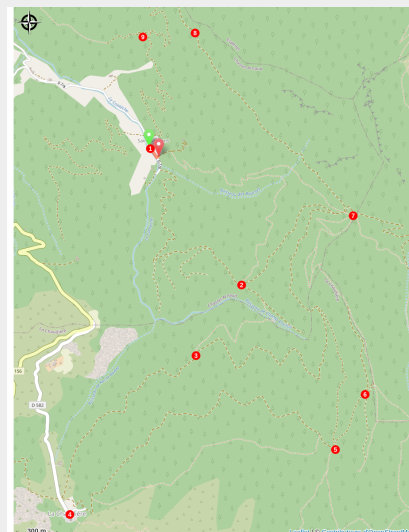


9 - Chapelle Saint Moirans

Drôme



No photo



Agréable circuit sur pistes, routes et portions de singles, qui emmène, du fond de la vallée, vers trois cols.

Infos pratiques

Pratique : VTT

Durée : 4 h

Longueur : 0.1 km

Dénivelé positif : 1 m

Difficulté : Niveau noir - Très difficile

Type : Boucle

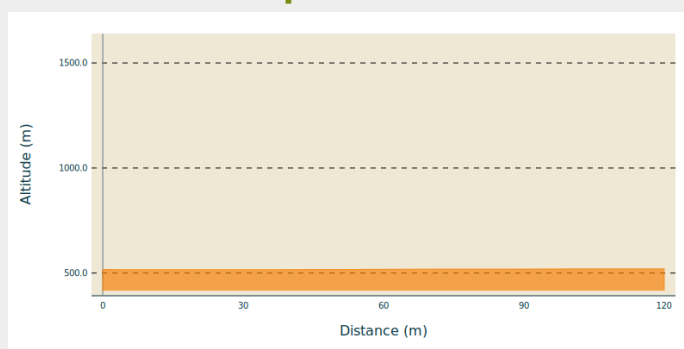
Itinéraire

Départ : Chastel-Arnaud

Arrivée : Chastel-Arnaud

Communes : 1. Chastel-Arnaud

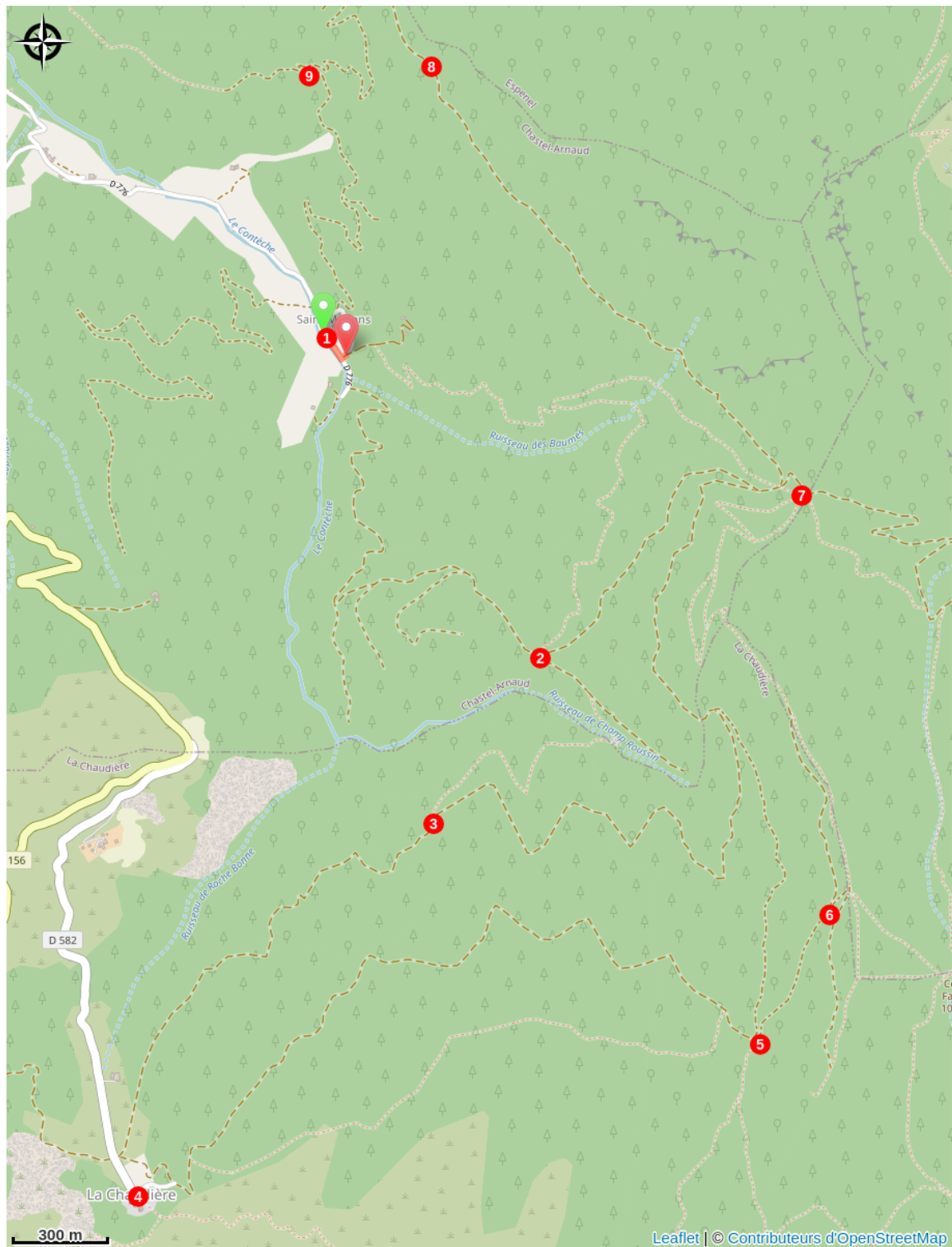
Profil altimétrique



Altitude min 519 m Altitude max 520 m

1. **A Saint-Moirans (alt. 515m)**, monter la piste pendant environ 2km.
2. **Au Col Du Hérisson (alt. 742m)**, quitter la piste pour descendre par un single jusqu'au ruisseau de Champ Roussin.
3. Au poteau borne sans nom 12 (alt. 779m), prendre la piste à droite et rejoindre le village de **la Chaudière**.
4. **A la Chaudière (alt. 890m)**, monter la piste jusqu'**au Col de la Baume (1001m)**.
5. Au croisement, monter par la piste tout droit sur environ 500m.
6. Au bout de la piste, descendre par un single à gauche.
7. **Au Col du Perrier (alt. 849m)**, prendre à gauche pour rejoindre la piste. Monter à droite par la piste en légère pente. Beaux panoramas sur les Trois Becs.
8. Fin de la piste, descendre par un single à gauche.
9. Descendre par la piste à gauche pour rejoindre le point de départ.

Sur votre route...



Toutes les informations pratiques

Recommandations

Utilisez les passages aménagés pour franchir les clôtures, refermez les portails et barrières par respect pour les activités pastorales et agricoles.
Restez sur les chemins balisés c'est aussi respecter la propriété privée.

Comment venir ?

Accès routier

Saillans, à 16km à l'est de Crest par les D 164 et D93 (direction Die)