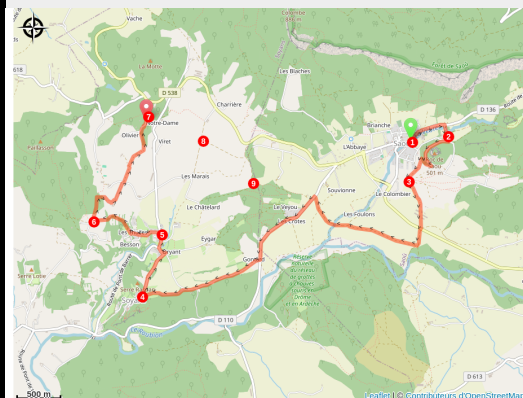


7- Vieux village de Soyans

Drôme



No photo



Parcours entre chemins et sentiers, ouvert à tous les VTTistes et adapté au VTTAE. Un aller-retour à pied permettra de visiter le vieux village de Soyans et le château.

Infos pratiques

Pratique : VTT

Durée : 2 h 30

Longueur : 10.1 km

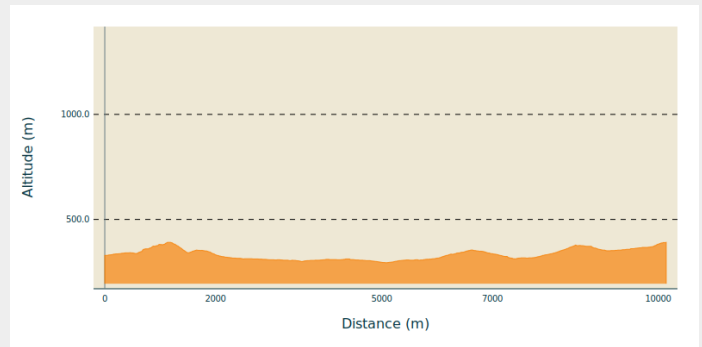
Difficulté : Niveau bleu - Modéré

Type : Boucle

Itinéraire

Départ : Saoû, place du picodon
Arrivée : Saoû, place du picodon
Communes : 1. Saou
2. Soyans

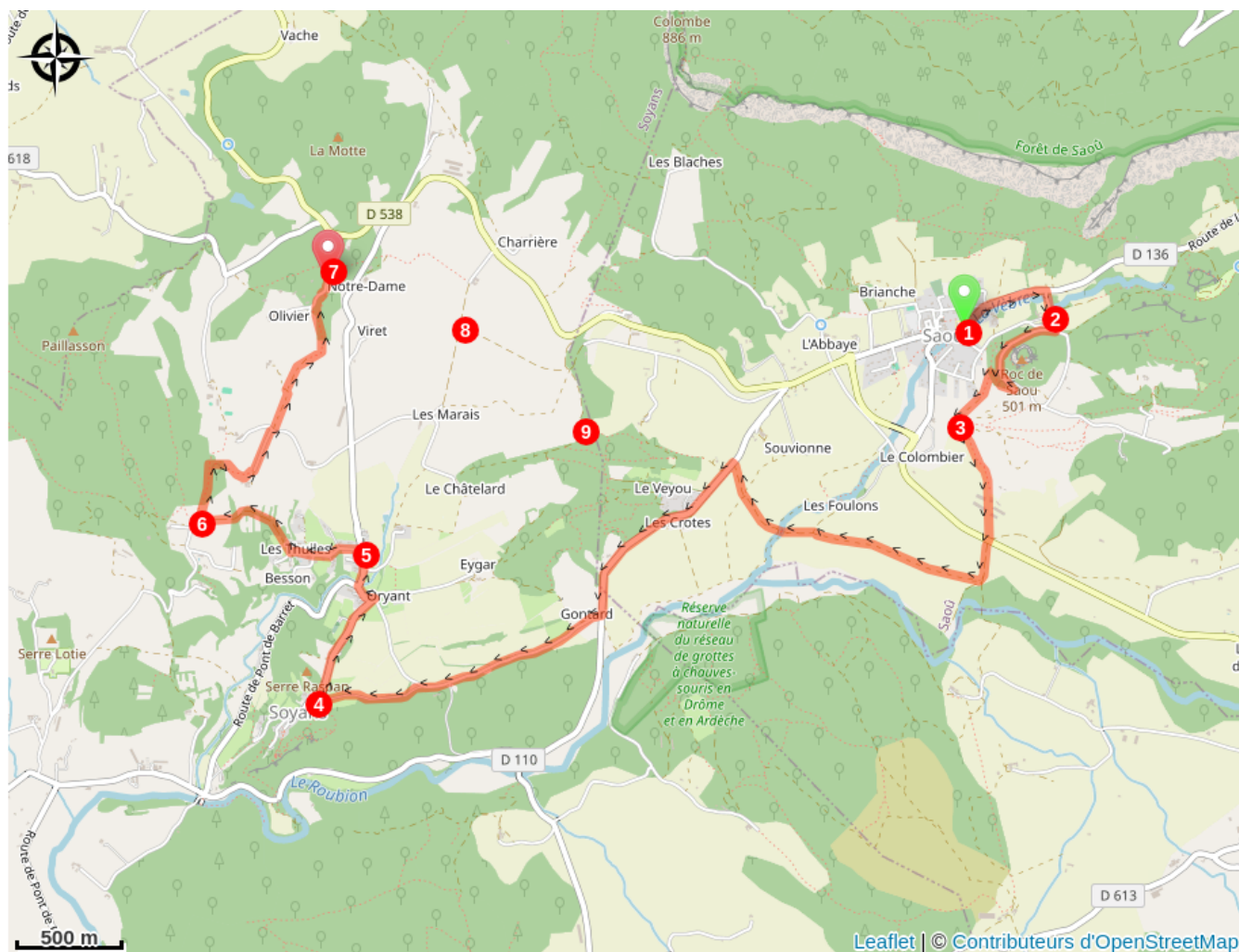
Profil altimétrique



Altitude min 0 m Altitude max 0 m

1. Départ **place du picodon** direction **Forêt de Saoû** D 136 puis première route à droite
2. **A Chantebise** monter la route sous le roc puis prendre le sentier à droite descendant
3. A la **Plaine des Geays** poursuivez le chemin jusqu'à la D136 en passant par le pont en bois
4. **Au Vieux Soyans**, un aller retour dans le village s'impose, montez à pied jusqu'au château et à la chapelle St Marcel du 12ème siècle, bonne visite !
5. **A Soyans** prendre **Talon** à gauche après l'école
6. **Aux Chênes**, laissez le n°8 à gauche, prendre la descente sur le sentier à droite
7. **Au Meyas** quitter la route, prendre le chemin à droite
8. **Aux Marais** suivre chemin à gauche
9. **Au Col de Biègue** où vous retrouvez le n°8 prendre à gauche puis le sentier à droite
10. Retour à **Saoû** sur la **place du picodon**

Sur votre route...



Toutes les informations pratiques

Recommandations

Utilisez les passages aménagés pour franchir les clôtures, refermez les portails et barrières par respect pour les activités pastorales et agricoles.
Restez sur les chemins balisés c'est aussi respecter la propriété privée.

Comment venir ?

Accès routier

Saoû à 15km au sud-est de Crest par la D538

Parking conseillé

Parking du Clos, derrière le centre de secours