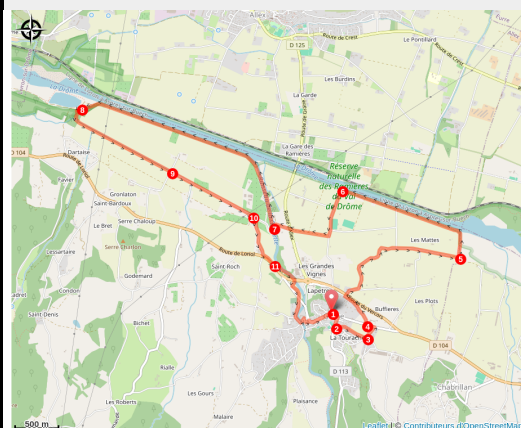


6 - Les Ramières de Grâne

Drôme



No photo



Cette balade vous fera pénétrer au cœur de la réserve naturelle des Ramières. En traversant la rivière soyez vigilant, vous aurez peut-être la chance d'apercevoir des castors !

Infos pratiques

Pratique : VTT

Durée : 1 h 45

Longueur : 14.1 km

Difficulté : Niveau vert - Facile

Type : Boucle

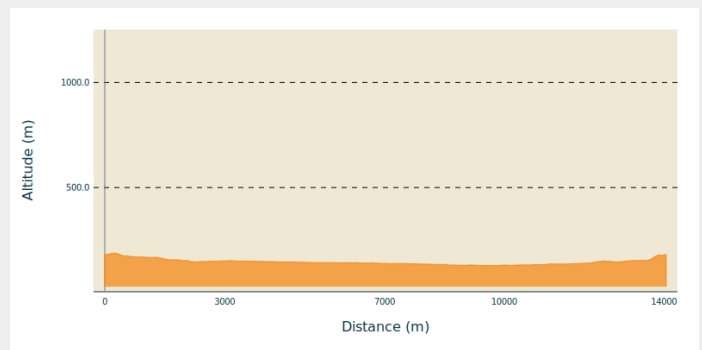
Itinéraire

Départ : Grâne

Arrivée : Grâne

Communes : 1. Grâne
2. Chabrillan

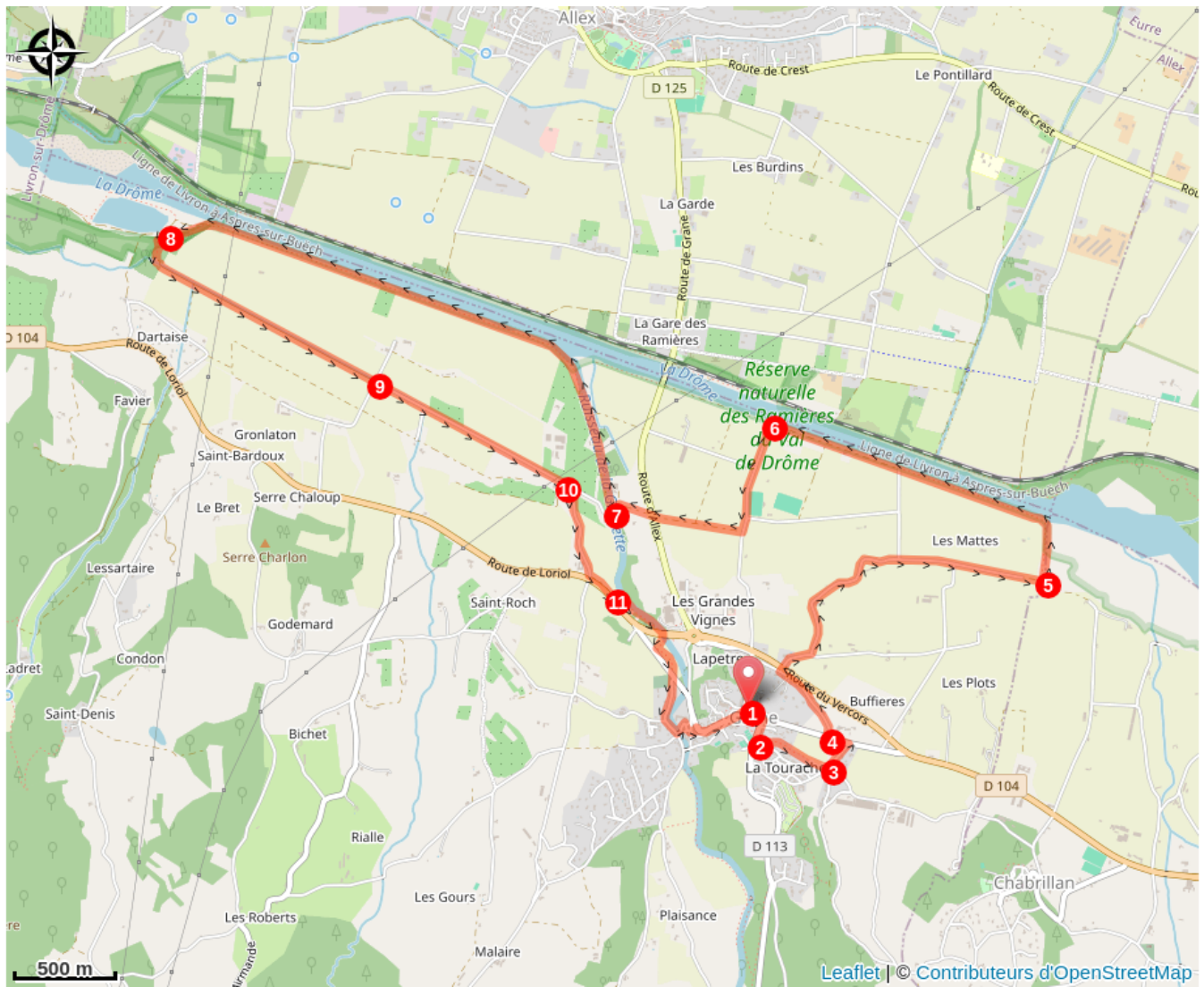
Profil altimétrique



Altitude min 0 m Altitude max 0 m

1. De la place du Champ de Mars direction **Le Lac** par **la route de Roche sur Grâne**, jusqu'au panneau **Les Tennis**.
2. Là, prendre à gauche sur **le chemin de la Tourache** jusqu'au ruisseau.
3. Prendre à gauche, puis à gauche sur la départementale.
4. Après le pont, prendre à droite sur la petite route, 400m plus loin, aller à droite pour traverser la départementale **DANGER!** Rester sur la route étroite puis, prendre à gauche au prochain carrefour. Longer la maison en restant sur la route puis, continuer tout droit sur la route et un bon chemin.
5. En arrivant sur la digue, prendre à gauche sur le sentier, puis sur le chemin tout droit.
6. Aux maisons **La Digue** prendre la route à gauche. Aller tout droit jusqu'à **Grands Prés**. Là, prendre à droite sur le chemin, traverser la départementale et la rivière sur la passerelle.
7. Là, prendre tout de suite à droite, sur la berge, un sentier étroit et ludique jusqu'**au Lac des Freydières**.
8. Rester à gauche pour prendre le sentier revenant au parking, en sortir sur le chemin, jusqu'**aux Freydières** sur **le chemin du Grand Alignement**.
9. Passer le gué et, à la route en face, rester sur la route.
10. A la fourche, devant les maisons, prendre à droite et remonter sur la départementale.
11. Prendre à gauche la contre-allée et à gauche le petit sentier et le toboggan pour passer sous le pont. Longer les jardins à gauche, traverser la route au cimetière et 300m plus loin, prendre à gauche sur la passerelle à **La Planche**. Traverser le vieux village par la ruelle, après le porche, deux fois à gauche pour arriver dans **la rue du Bourg** puis à droite dans **la Grande Rue**, en montant toujours pour passer au pied du clocher et arriver sur la place.

Sur votre route...



Toutes les informations pratiques

Recommandations

Utilisez les passages aménagés pour franchir les clôtures, refermez les portails et barrières par respect pour les activités pastorales et agricoles.
Restez sur les chemins balisés c'est aussi respecter la propriété privée.

Comment venir ?

Accès routier

Grâne, à 9 km à l'ouest de Crest par les D104 (direction Loriol) et D437

Parking conseillé

Place du Champ de Mars