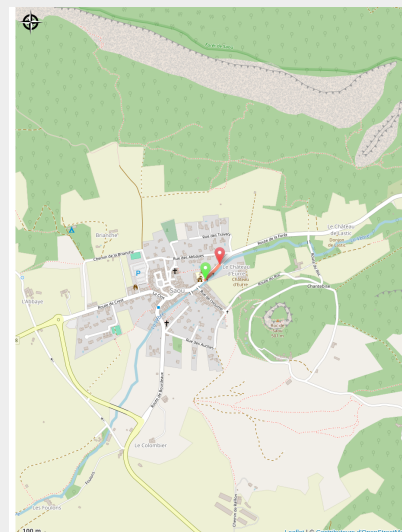


5- Grand Tour de la Forêt

Drôme



(F.Neau)



Cap à l'est pour une découverte de la piste touristique créée par Maurice Burrus en 1930. L'itinéraire passe au pied des Trois-Becs. Attention, les sentier des Trois-Becs est interdit aux VTT afin de ne pas dégrader les itinéraires de randonnée pédestre et préserver les pelouses d'altitude. Pour terminer ce parcours, une belle descente faite de sentiers et pistes forestières vous fera oublier la longue montée.

Infos pratiques

Pratique : VTT

Durée : 4 h

Longueur : 0.1 km

Difficulté : Niveau noir - Très difficile

Type : Boucle

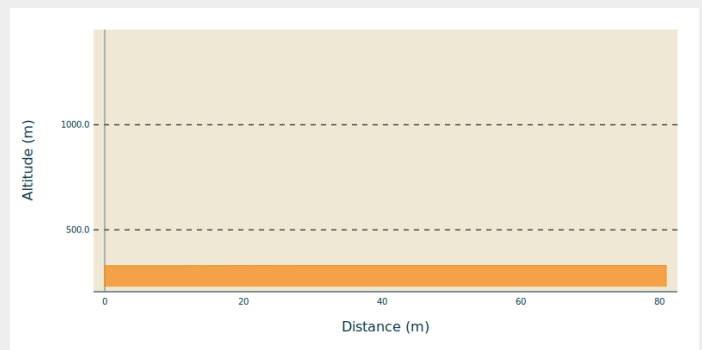
Itinéraire

Départ : Saoû, place du picodon

Arrivée : Saoû, place du picodon

Communes : 1. Saou

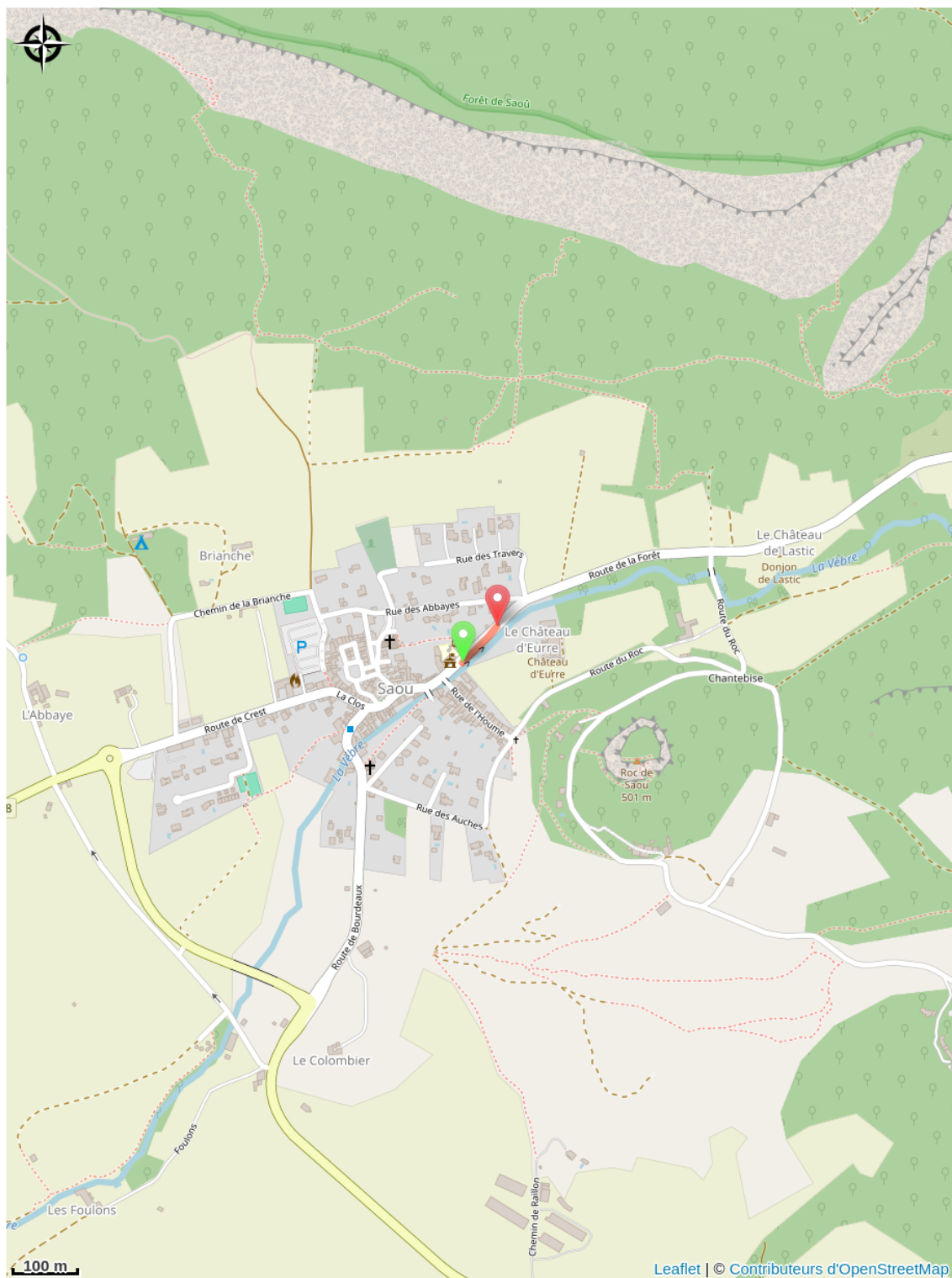
Profil altimétrique



Altitude min 0 m Altitude max 0 m

1. Depuis **Saoû (alt. 330m)**, prendre tout droit sur la D136 en direction de la forêt. Après le château d'Eurre, tourner à droite pour rejoindre **Chantebise (alt. 345m)**.
2. Suivre la piste, passer **le Pas de Lestang (alt. 370m)** et atteindre **Le Pertuis (alt. 385m)**.
3. Traverser le pont, prendre la route à droite puis à nouveau à droite (petit passage à gué). Suivre le sentier jusqu'**au carrefour Les Abeilles (alt. 400m)**.
4. Suivre le sentier en face pour rejoindre **le Virage de Raillon (alt. 470m)** puis les ruines de **la ferme Raillon (alt. 470m)**. Suivre la piste jusqu'**au Chemin muletier (alt. 650m)**.
5. Continuer tout droit sur la piste jusqu'**au Pré de l'Ane (alt. 1210m)**.
6. Continuer en direction de **la Bergerie du Bois Vert (alt. 1160m)** puis commencer la descente vers **la Porte de Barry (alt. 1051m)** (point de vue). Continuer jusqu'**au Virage des Princes (alt. 880m)**.
7. Dans le virage, continuer tout droit jusqu'**aux Fourneaux (alt. 698m)**, traverser la piste pour atteindre **Piste des coupes (alt. 640m)**.
8. Prendre à gauche, rejoindre **Les Clos (alt. 570m)**. Suivre **Pont de Pézillet (alt 415m)**.
9. Traverser la route et suivre le sentier jusqu'**au Pertuis (alt. 385m)**. Prendre à gauche sur la route, puis à nouveau au gauche au camping. Suivre la piste jusqu'**à Chantebise (alt. 345m)** et prendre à droite. Suivre la petite route de l'ancienne usine à billes, puis à droite rue de l'Houme. Retrouver le point de départ.

Sur votre route...



Toutes les informations pratiques

Recommandations

Utilisez les passages aménagés pour franchir les clôtures, refermez les portails et barrières par respect pour les activités pastorales et agricoles.
Restez sur les chemins balisés c'est aussi respecter la propriété privée.

Comment venir ?

Accès routier

Saoû, à 15 km au sud-est de Crest par la D 538

Parking conseillé

Parking du Clos, derrière le centre de secours