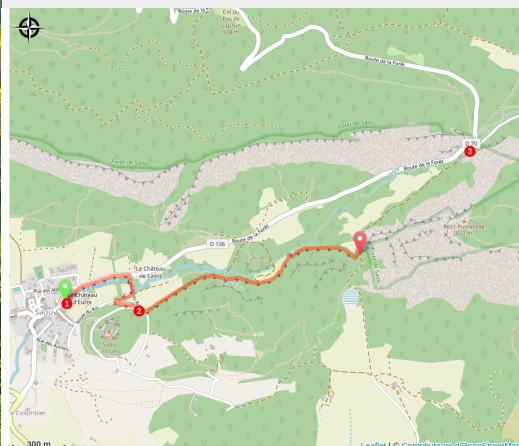


4 - Roche Colombe

Drôme



(T Dorel)



Beau parcours qui vous emmènera en forêt de Saoû puis au pied de la montagne de Rochecolombe. Le circuit suit des sentiers ludiques et variés à travers bois.

Infos pratiques

Pratique : VTT

Durée : 2 h

Longueur : 2.4 km

Difficulté : Niveau rouge - Difficile

Type : Boucle

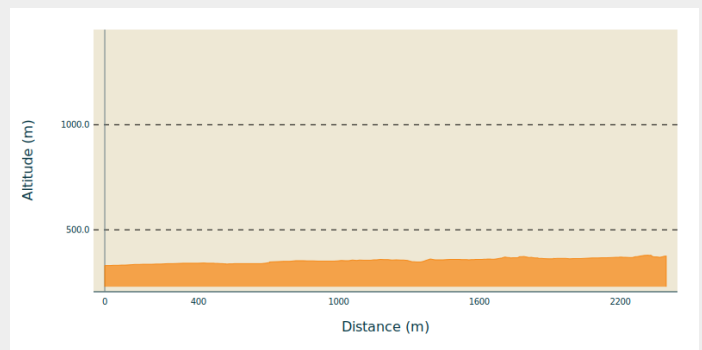
Itinéraire

Départ : Saoû, place du picodon

Arrivée : Saoû, place du picodon

Communes : 1. Saou

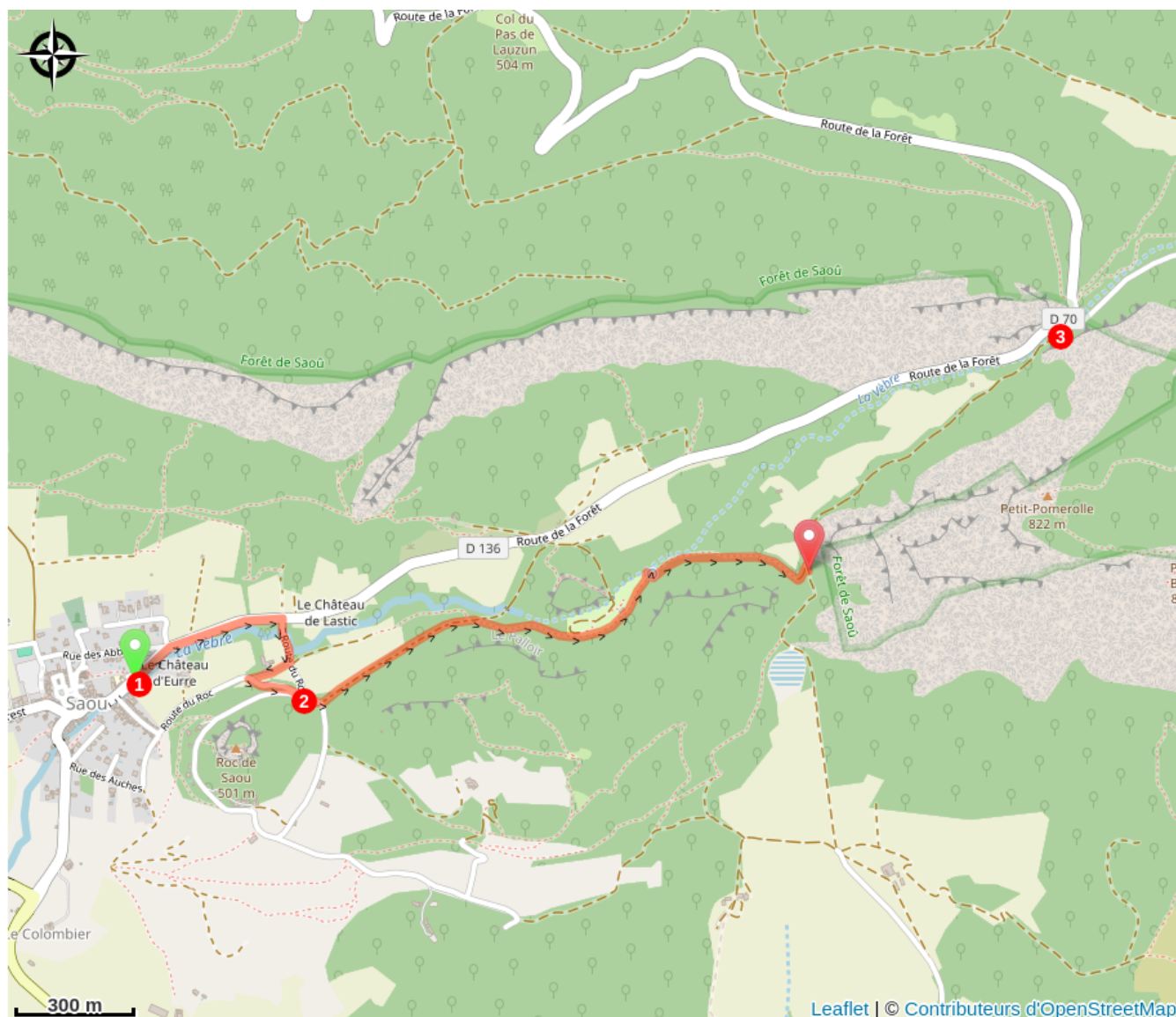
Profil altimétrique



Altitude min 0 m Altitude max 0 m

1. Depuis **Saoû (alt. 330m)**, prendre tout droit sur la D136 en direction de la forêt. Après le château d'Eurre, tourner à droite pour rejoindre **Chantebise (alt. 345m)**.
2. Suivre la piste, passer **le Pas de Lestang (alt. 370m)** et atteindre **Le Pertuis (alt. 385m)**.
3. Traverser le pont, prendre la route à droite puis à nouveau à droite (petit passage à gué). Suivre le sentier jusqu'**au carrefour Les Abeilles (alt. 400m)**.
4. Suivre le sentier en face pour rejoindre le **Virage de Raillon (alt. 470m)**. Prendre à gauche et suivre la piste jusqu'à **la Bergerie Paturel**.
5. Suivre le balisage à droite pour rejoindre le **Pas de Lauzens** (cascade), descendre sur la route environ 1 km.
6. Prendre la piste sur la gauche. La piste monte et serpente en forêt sur environ 3,7 km. Quitter la piste et prendre un sentier sur la gauche pour rejoindre un nouveau carrefour.
7. Prendre à droite sur la piste puis un sentier descendant à gauche jusqu'à rejoindre une petite route. Prendre à droite pour atteindre **Les Blaches (alt. 455m)**.
8. Continuer sur la route sur environ 1 km puis tourner à gauche sur un sentier qui rejoint **Les Travers (alt. 335m)**. Rejoindre le point de départ au centre du village.

Sur votre route...



Toutes les informations pratiques

Recommandations

Utilisez les passages aménagés pour franchir les clôtures, refermez les portails et barrières par respect pour les activités pastorales et agricoles.
Restez sur les chemins balisés c'est aussi respecter la propriété privée.

Comment venir ?

Accès routier

Saoû, à 15 km au sud-est de Crest par la D 538

Parking conseillé

Parking du Clos, derrière le centre de secours