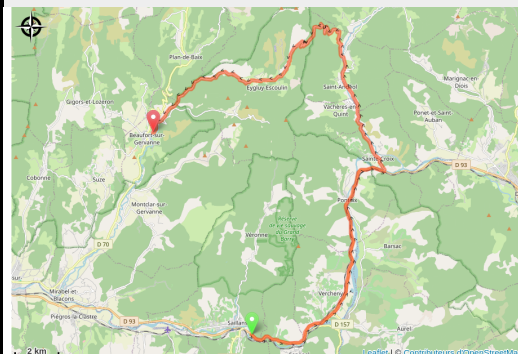


## 46 - Col de la Croix

Drôme



No photo



Pour atteindre le col de la Croix, à 784 m d'altitude, le parcours est très varié. Il vous fera longer la rivière Drôme, croiser la Roanne et remonter la rivière de la Sure dans la vallée de Quint.

### Infos pratiques

Pratique : Route

Durée : 4 h

Longueur : 36.3 km

Dénivelé positif : 708 m

Difficulté : Niveau noir - Très difficile

Type : Boucle

# Itinéraire

**Départ** : Saillans

**Arrivée** : Saillans

**Communes** : 1. Saillans

2. Espenel

3. Vercheny

4. Pontaix

5. Sainte-Croix

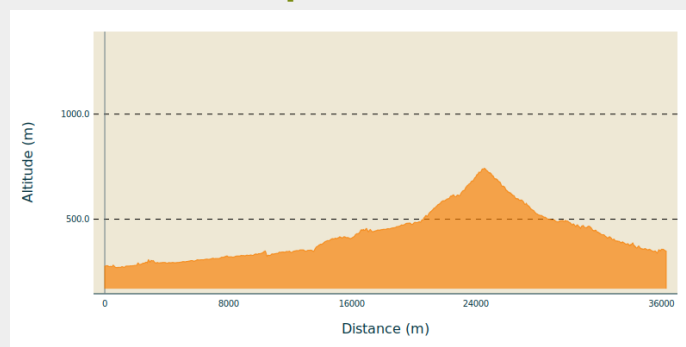
6. Vachères-en-Quint

7. Saint-Andéol

8. Eygluy-Escoulin

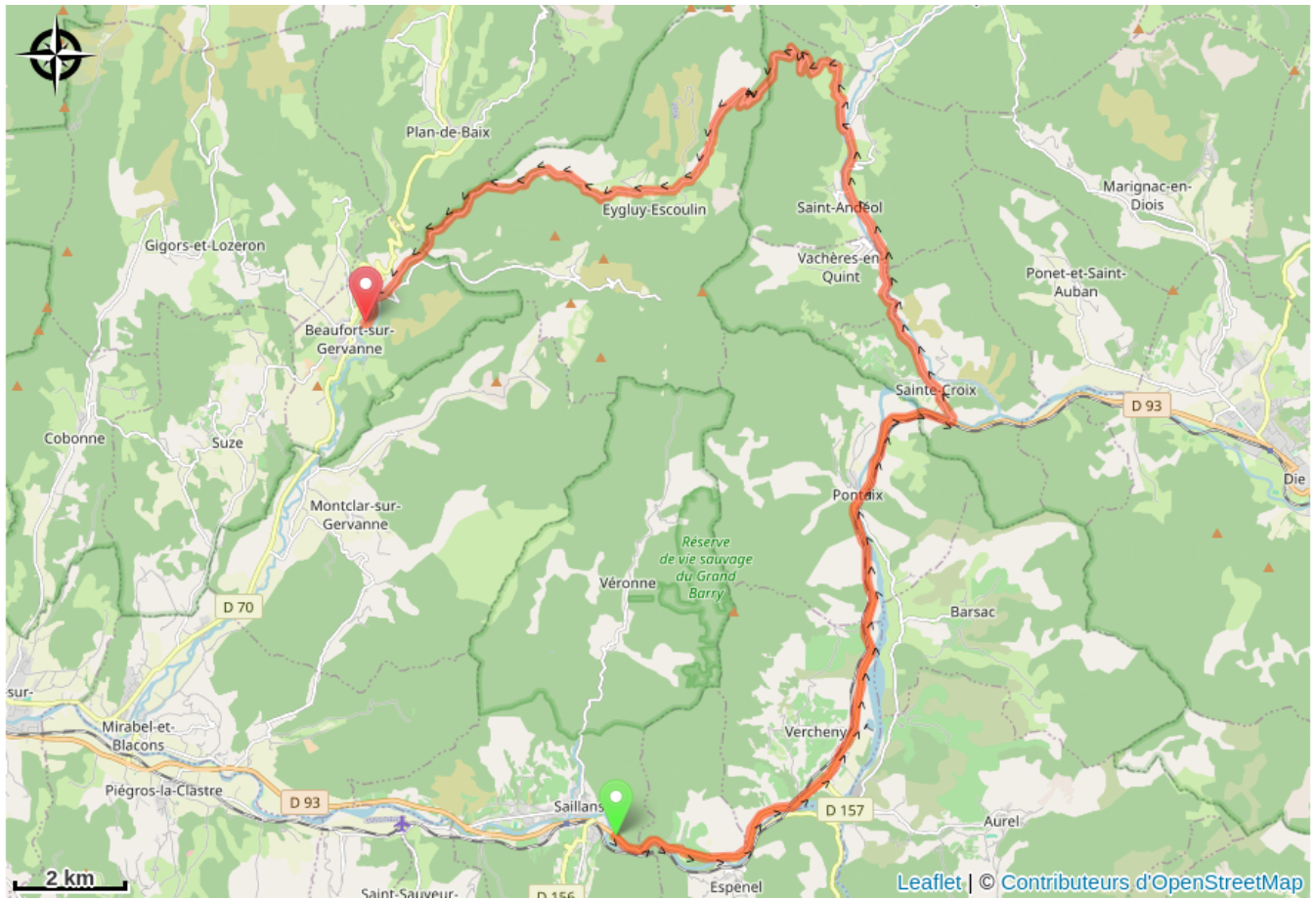
9. Beaufort-sur-Gervanne

## Profil altimétrique



Altitude min 267 m Altitude max 742 m

# Sur votre route...



# Toutes les informations pratiques

## Comment venir ?

Accès routier

Saillans, à 16 km à l'est de Crest par les D 164 et D 93 (direction Die)

Parking conseillé

Office de Tourisme Saillans