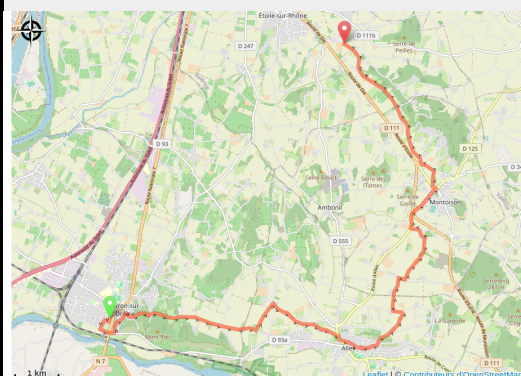


44 - Du Rhône aux villages perchés

Drôme



No photo



Cette boucle tranquille, destinée à un public familial est située dans la vallée du Rhône et la basse vallée de la Drôme. Elle traverse quatre villages perchés et rejoint la confluence de la rivière Drôme et du Rhône.

Infos pratiques

Pratique : Route

Durée : 2 h 30

Longueur : 18.1 km

Difficulté : Niveau rouge - Difficile

Type : Boucle

Itinéraire

Départ : Livron-sur-Drôme

Arrivée : Livron-sur-Drôme

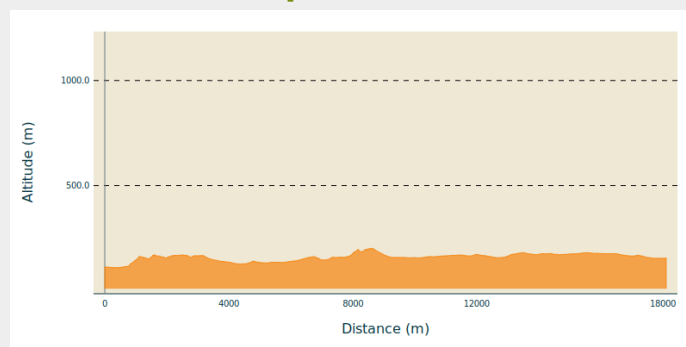
Communes : 1. Livron-sur-Drôme

2. Allex

3. Montoison

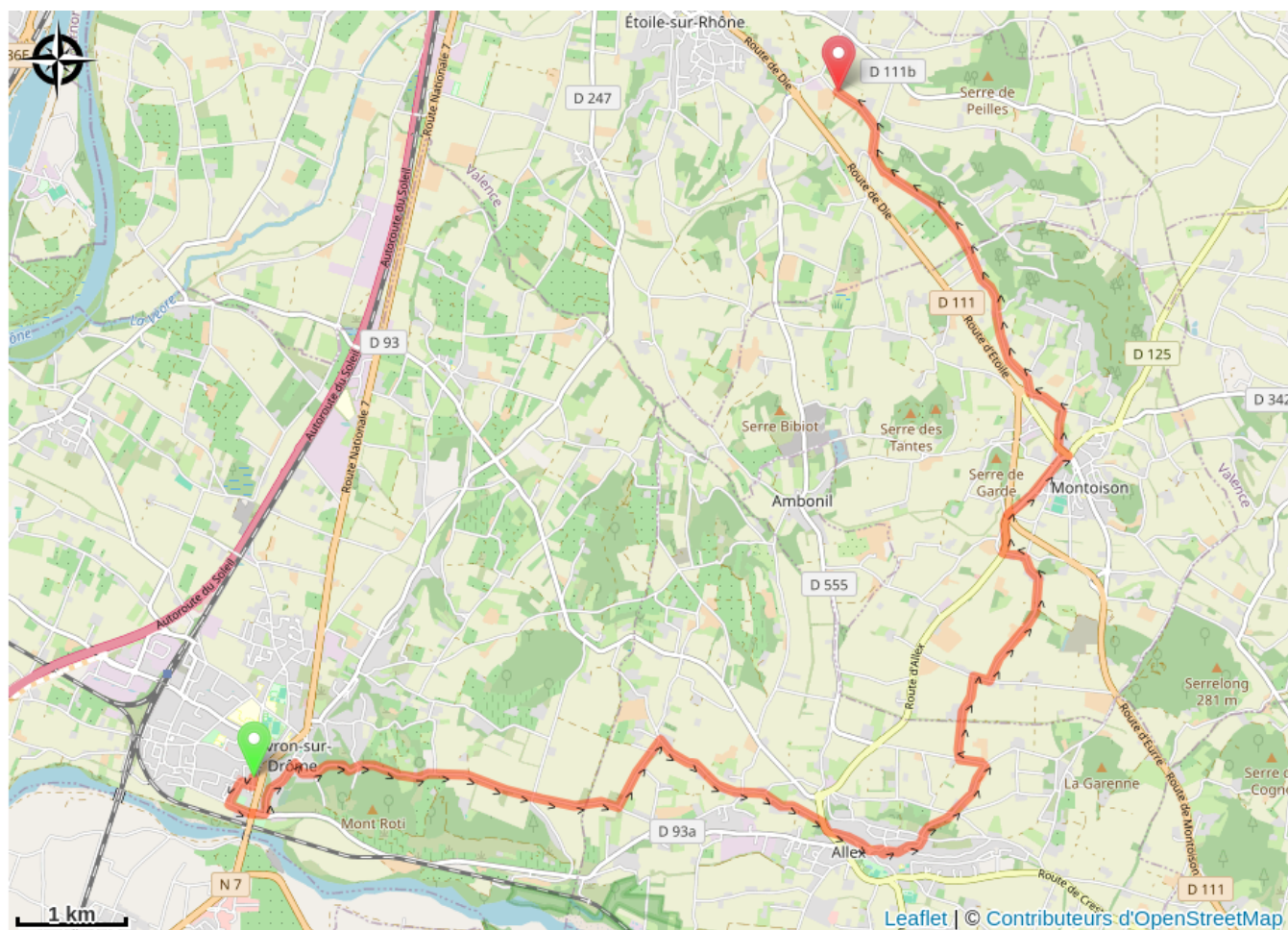
4. Étoile-sur-Rhône

Profil altimétrique



Altitude min 0 m Altitude max 0 m

Sur votre route...



Toutes les informations pratiques

Comment venir ?

Accès routier

Livron-sur-Drôme, à 18km à l'ouest de Crest par la D 104

Parking conseillé

Parking à l'Office de Tourisme