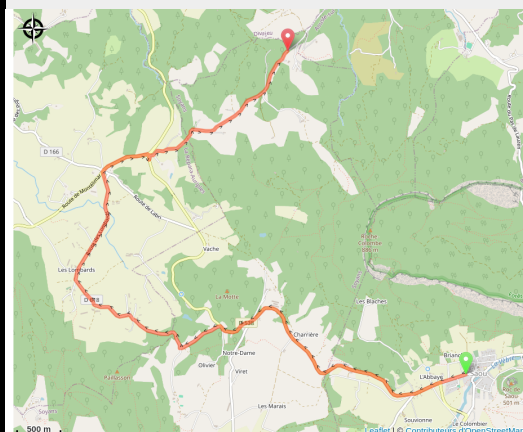


42 - Tour de Roche Colombe

Drôme



No photo



L'intérêt majeur de cette balade est qu'elle nous offre une vision à plusieurs facettes du site exceptionnel de la forêt de Saoû : entrée par le défi lé escarpé du Pertuis, traversée du Pas de Lauzens, tour des grandes falaises convexes de Roche Colombe, et lien des bassins versants de la Drôme et du Roubion.

Infos pratiques

Pratique : Route

Durée : 2 h

Longueur : 10.4 km

Dénivelé positif : 436 m

Difficulté : Niveau rouge - Difficile

Type : Boucle

Itinéraire

Départ : Saoû

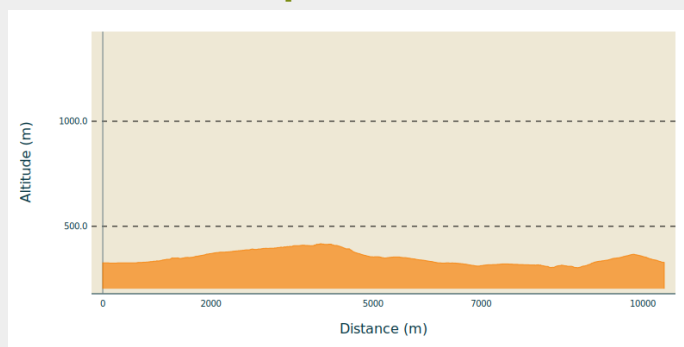
Arrivée : Saoû

Communes : 1. Saoû

2. Soyans

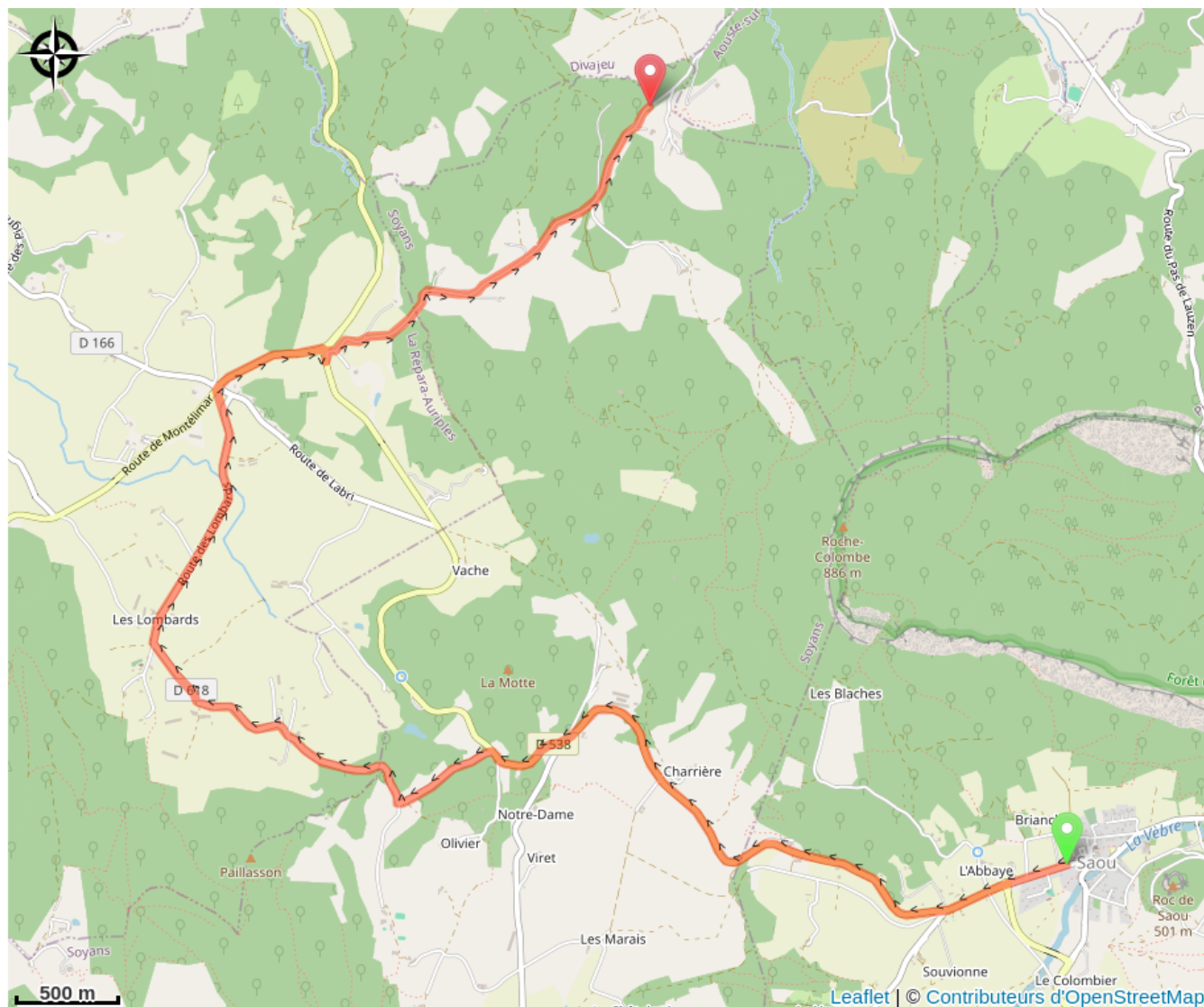
3. La Répara-Auriples

Profil altimétrique



Altitude min 0 m Altitude max 366 m

Sur votre route...



Toutes les informations pratiques

Comment venir ?

Accès routier

Saoû, à 15km au sud-est de Crest par la D 538