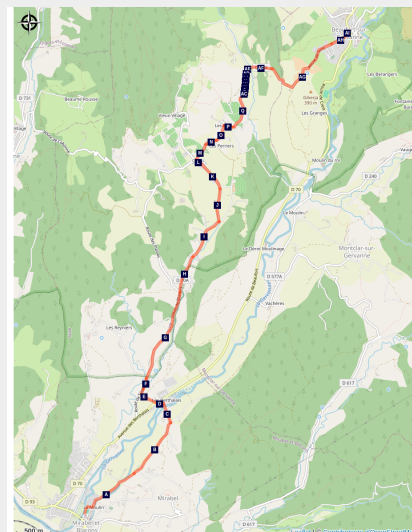


41 - Route de la Gervanne

Drôme



No photo



Cette boucle par les deux rives de la Gervanne permet une balade tranquille sur le versant sud du Vercors. Elle traverse plusieurs villages chargés d'histoire.

Infos pratiques

Pratique : Route

Durée : 2 h

Longueur : 10.8 km

Difficulté : Niveau vert - Facile

Type : Boucle

Itinéraire

Départ : Mirabel-et-Blacons

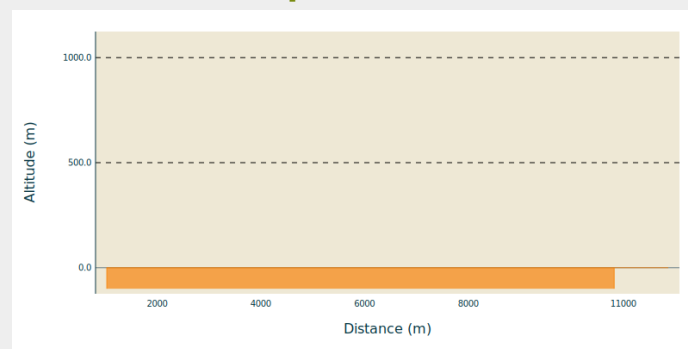
Arrivée : Mirabel-et-Blacons

Communes : 1. Beaufort-sur-Gervanne

2. Mirabel-et-Blacons

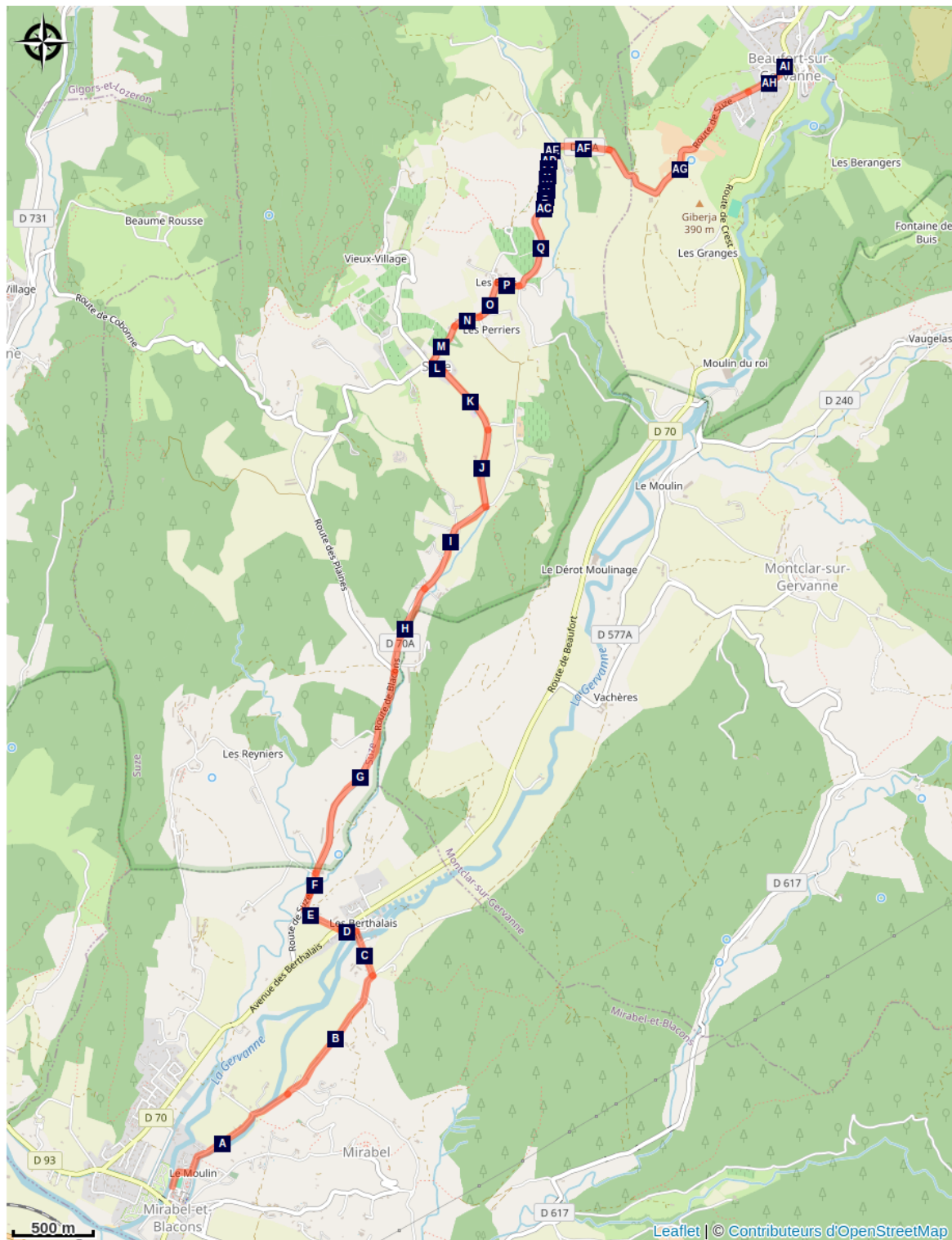
3. Suze

Profil altimétrique



Altitude min 0 m Altitude max 0 m

Sur votre route...



Toutes les informations pratiques

Comment venir ?

Accès routier

Mirabel-et-Blacons à 6 km au sud-est de Crest par la D 93