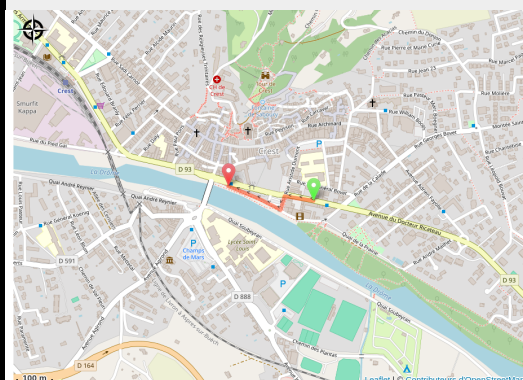


# 40- Tours et détours au pied de la Tour

Drôme



No photo



Cet itinéraire très facile part du centre historique de Crest. Cette boucle permet notamment d'avoir une vue dégagée sur la Tour de Crest, perchée sur une crête rocheuse de l'extrémité sud du massif du Vercors et de passer à proximité de la zone des Ramières où la Drôme s'écoule librement pour former de multiples bras en tresses.

## Infos pratiques

Pratique : Route

Durée : 1 h

Longueur : 0.3 km

Dénivelé positif : 1 m

Difficulté : Niveau vert - Facile

Type : Boucle

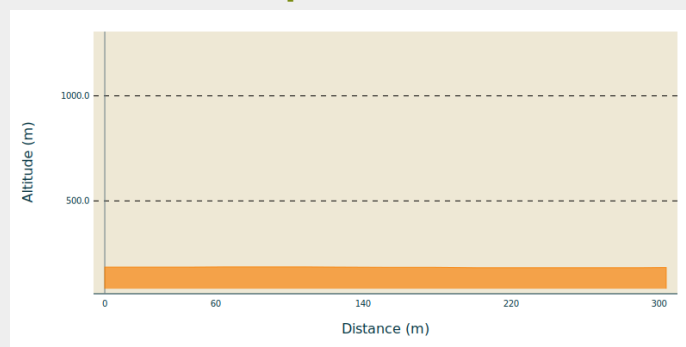
# Itinéraire

**Départ** : Crest

**Arrivée** : Crest

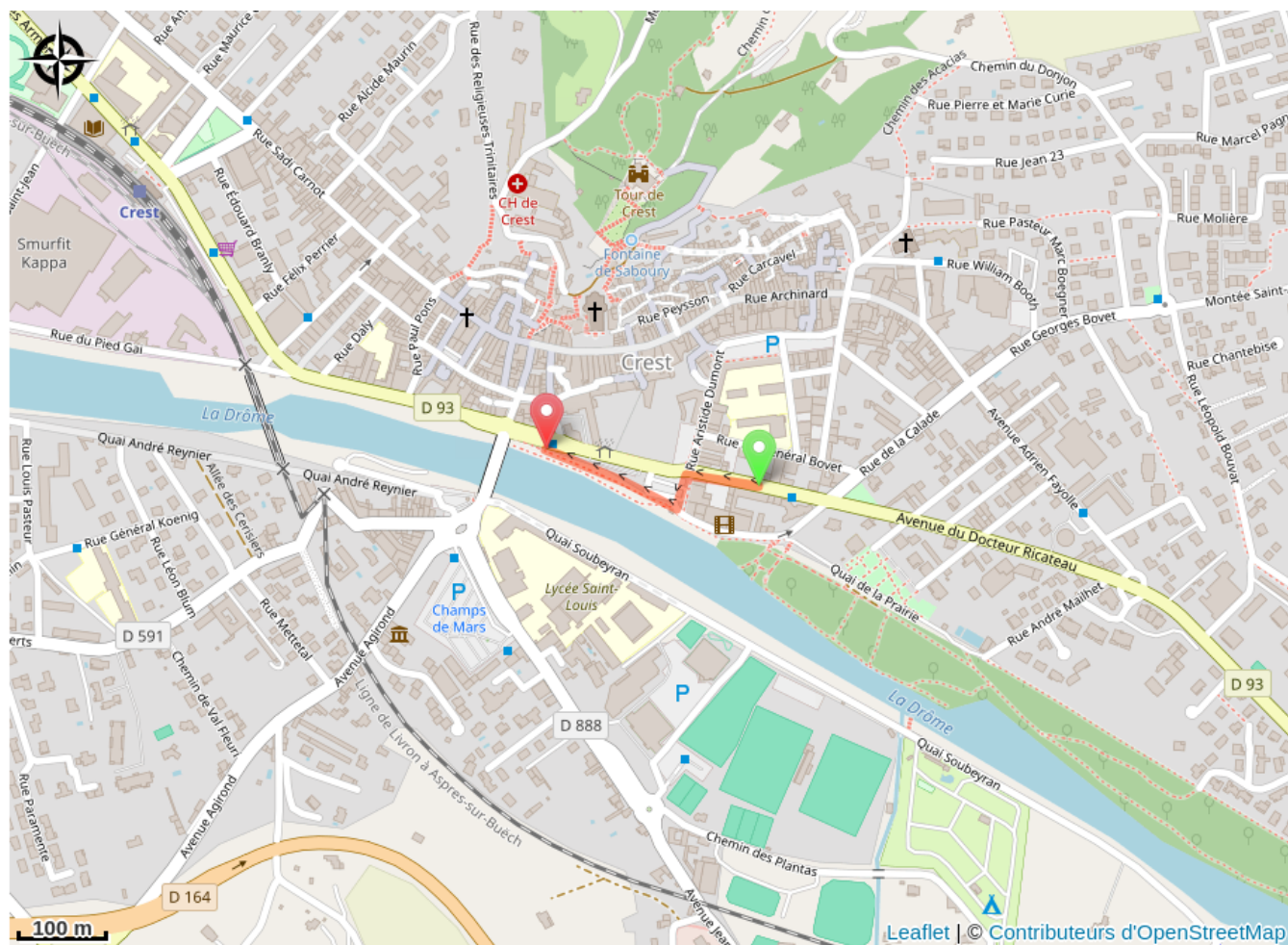
**Communes** : 1. Crest

## Profil altimétrique



Altitude min 181 m Altitude max 186 m

# Sur votre route...



# Toutes les informations pratiques

## Comment venir ?

Accès routier

Crest, à 15 km au sud-est de Valence par la D 111