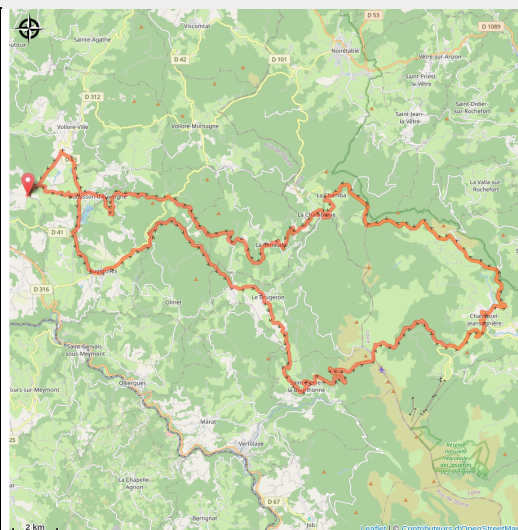


# Le Col du Béal rallonge par le Col de la Loge (circuit route n°16)

Puy-de-Dôme



No photo



## Infos pratiques

Pratique : Route

Durée : 5 h 30

Longueur : 84.0 km

Dénivelé positif : 1697 m

Difficulté : Niveau rouge - Difficile

Type : Boucle

# Itinéraire

**Départ** : Centre nature les 4 Vents

**Arrivée** : Centre nature les 4 Vents

**Communes** : 1. Courpière

2. Aubusson-d'Auvergne

3. Vodable-Ville

4. Augerolles

5. Olmet

6. Le Brugeron

7. Saint-Pierre-la-Bourlhonne

8. Chalmazel-Jeansagnière

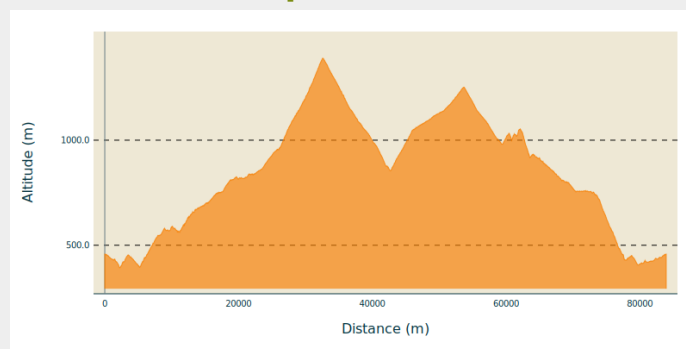
9. La Chambonie

10. La Chamba

11. Saint-Jean-la-Vêtre

12. La Renaudie

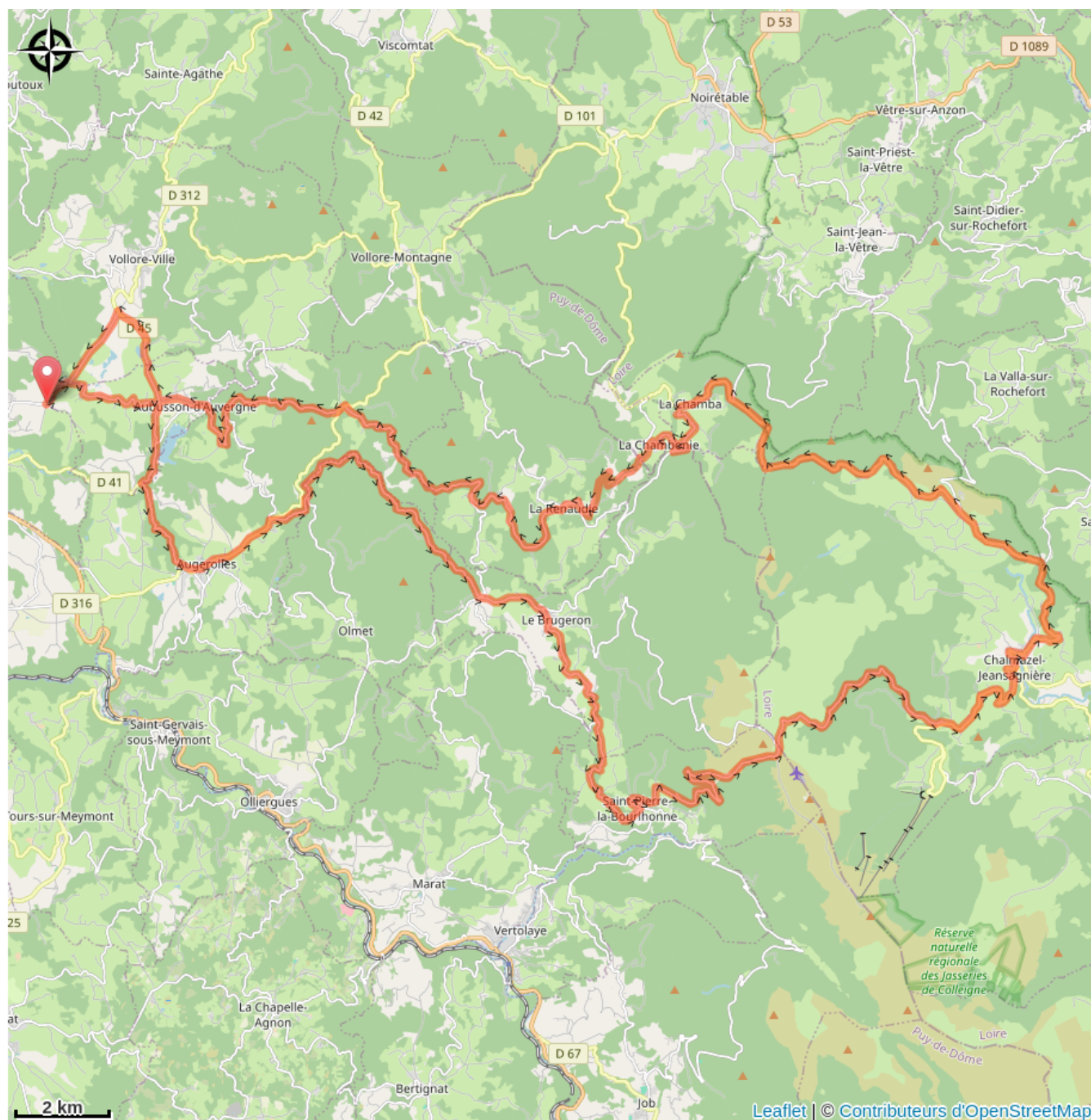
## Profil altimétrique



Altitude min 395 m Altitude max 1389 m

Variante du circuit route n°16, celle-ci permet de rallonger l'itinéraire en basculant côté Loire. Vous descendrez sur Chalmazel avant de remonter vers le col de la Croix Ladret puis le Col de la Loge. Vous cheminerez ensuite de la Chamba à la Renaudie.

# Sur votre route...



# Toutes les informations pratiques