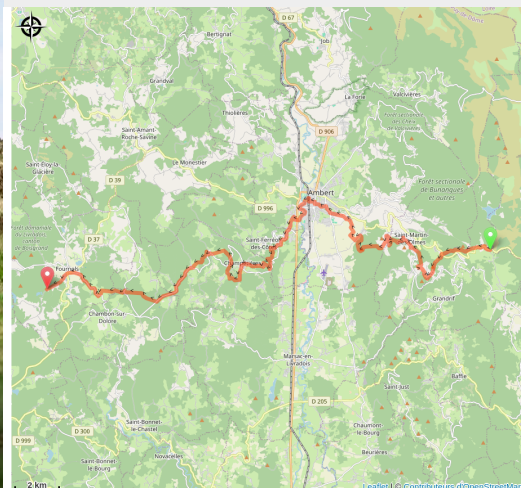


Liaison Les Pradeaux - Ambert - Fournols

PNR Livradois-Forez



(Maison du tourisme)



Infos pratiques

Pratique : VTT

Longueur : 36.9 km

Dénivelé positif : 778 m

Difficulté : Niveau orange - assez difficile

Type : Traversée

Itinéraire

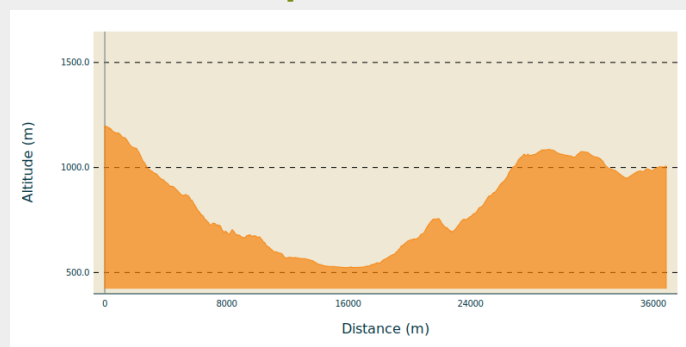
Départ : Les Pradeaux

Arrivée : Fournols

Balisage : Itinéraire VTT

Communes : 1. Grandrif
2. Saint-Martin-des-Olmes
3. Ambert
4. Saint-Ferréol-des-Côtes
5. Champétières
6. Chambon-sur-Dolore
7. Fournols

Profil altimétrique

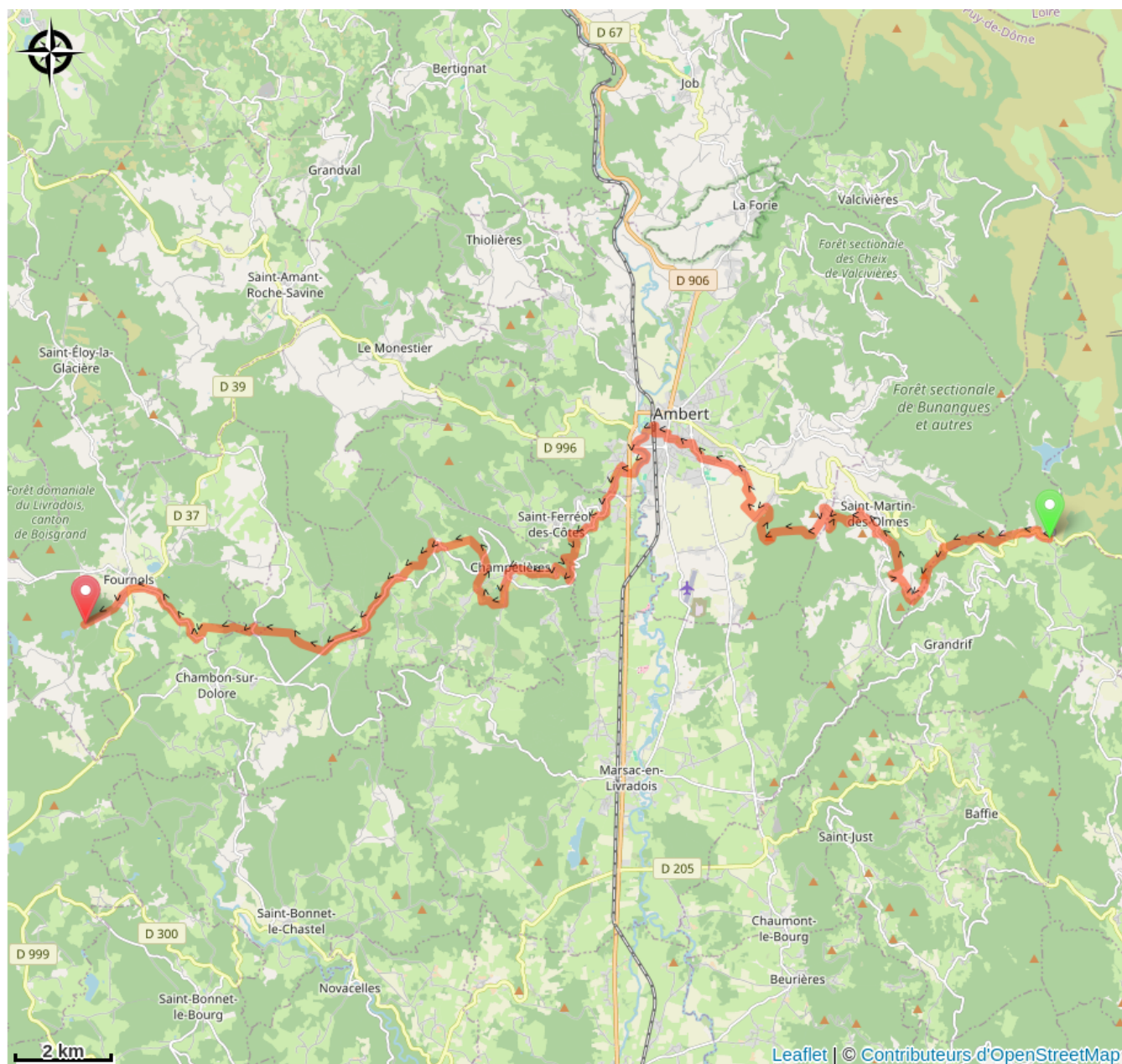


Altitude min 524 m Altitude max 1197 m

Cette liaison balisée dans les 2 sens entre Fournols, Ambert et les Pradeaux permet de couper l'itinéraire en 2 boucles (départ possible d'Ambert ou d'Aubusson d'Auvergne) :

- . Boucle nord, 144 km, 3500 m D+, 4 à 5 jours
- . Boucle sud, 162 km, 3400 m D+, 4 à 5 jours

Sur votre route...



Toutes les informations pratiques

Recommandations

Liaison balisée dans les 2 sens

Source

Maison du Tourisme du Livradois-Forez

<https://www.auvergne-livradois-forez.com>