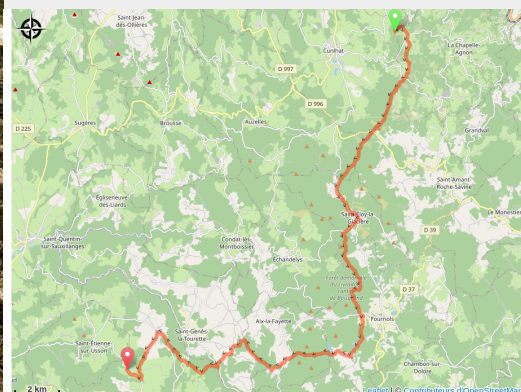


# Gonteix - Vernet-la-Varenne

PNR Livradois-Forez



La forêt de Boisgrand (Luc Olivier)



## Infos pratiques

Pratique : VTT

Durée : 3 h 30

Longueur : 36.2 km

Dénivelé positif : 778 m

Difficulté : Niveau orange - assez difficile

Type : Traversée

Lors de cette 2ème étape le circuit prendra une tournure forestière en empruntant les nombreux chemins en sous-bois. Une première montée permettra d'atteindre Saint-Eloy-la-Glacière et la forêt domaniale de Boisgrand ainsi que ses fameuse Pierres Folles. Pas de grosses difficultés sur cette portion, la transition se fait sur la fin de l'étape avec le passage vers les pays « coupés » offrant de belles vues sur la vallée de l'Allier.

# Itinéraire

**Départ** : Gonteix

**Arrivée** : Vernet-la-Varenne

**Balisage** : Itinéraire VTT

**Communes** : 1. Cunlhat

2. La Chapelle-Agnon

3. Tours-sur-Meymont

4. Saint-Amant-Roche-Savine

5. Auzelles

6. Saint-Éloy-la-Glacière

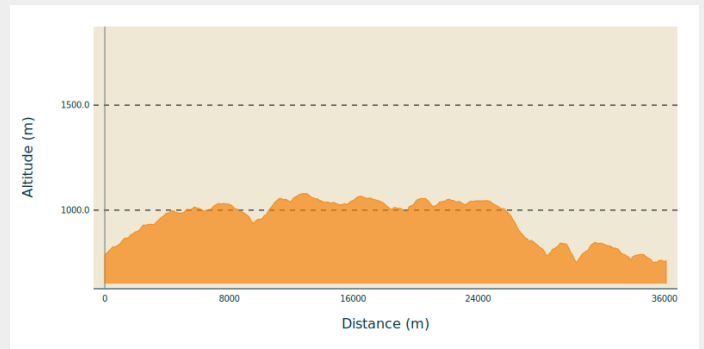
7. Fournols

8. Aix-la-Fayette

9. Saint-Genès-la-Tourette

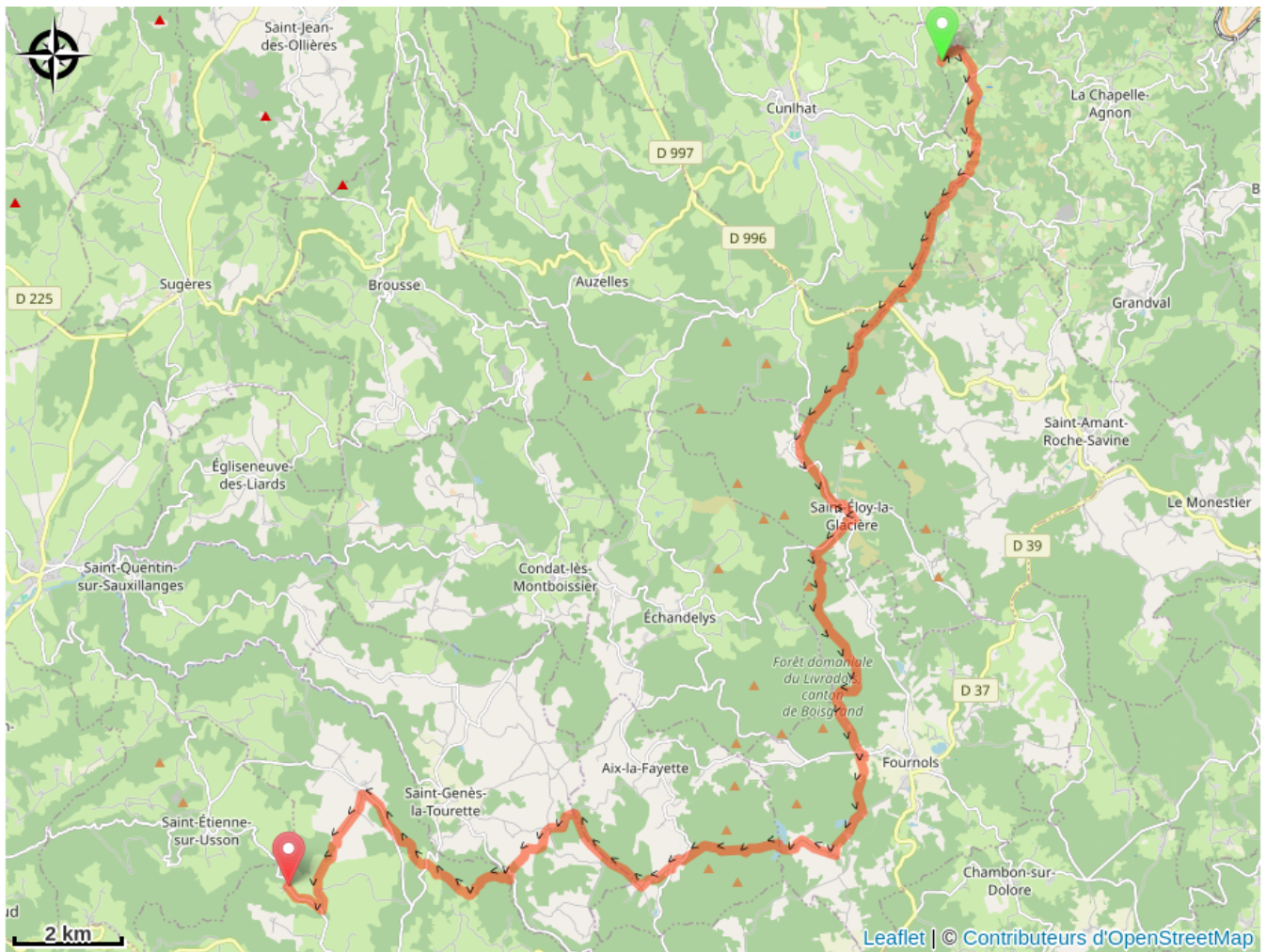
10. Le Vernet-Chaméane

## Profil altimétrique



Altitude min 751 m Altitude max 1077 m

# Sur votre route...



# Toutes les informations pratiques