
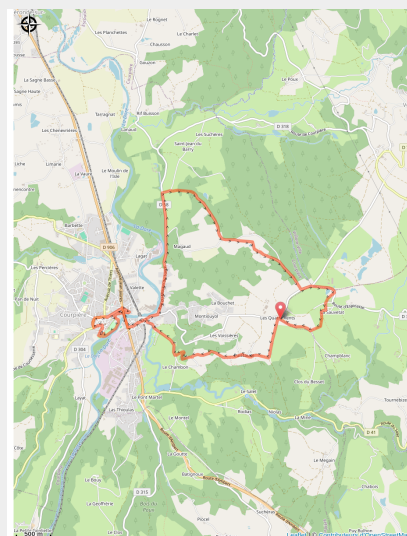


Liaison Centre nature Quatre Vents / Place Jean Payre de Courpière (circuit n°2)

PNR Livradois-Forez



chemin (Maison du Tourisme)



Plusieurs circuits de la base VTT étant au départ de Courpière (Place Jean Payre), cette liaison balisée permet de rejoindre Courpière par la piste qui descend par les côteaux de Puissaube puis par la route communale des Taillades avant de traverser le parc Lasdonnas pour rejoindre la place Jean Payre. Au retour, on passe par les boulevards qui bordent les quartiers médiévaux du bourg avant de traverser le pont qui enjambe la Dore. Le parcours part ensuite plein nord en direction du château de la Barge pour remonter sur le plateau des Quatre Vents en passant par les chemins et

Infos pratiques

Pratique : VTT

Durée : 2 h

Longueur : 13.1 km

Dénivelé positif : 196 m

Difficulté : Niveau bleu - Modéré

Type : Boucle

routes communales les moins pentus du
secteur.

Itinéraire

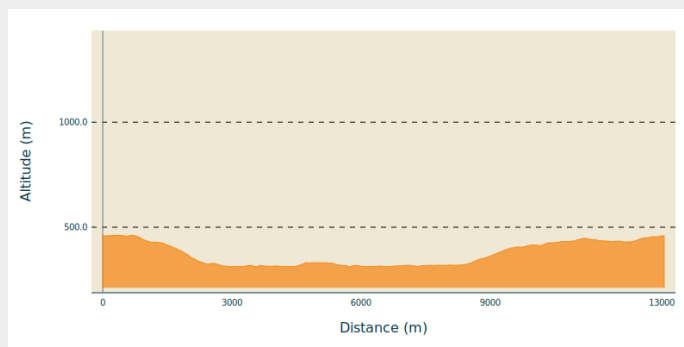
Départ : Centre nature des 4 vents
(Aubusson d'Auvergne)

Arrivée : Centre nature des 4 vents
(Aubusson d'Auvergne)

Balisage : Itinéraire VTT

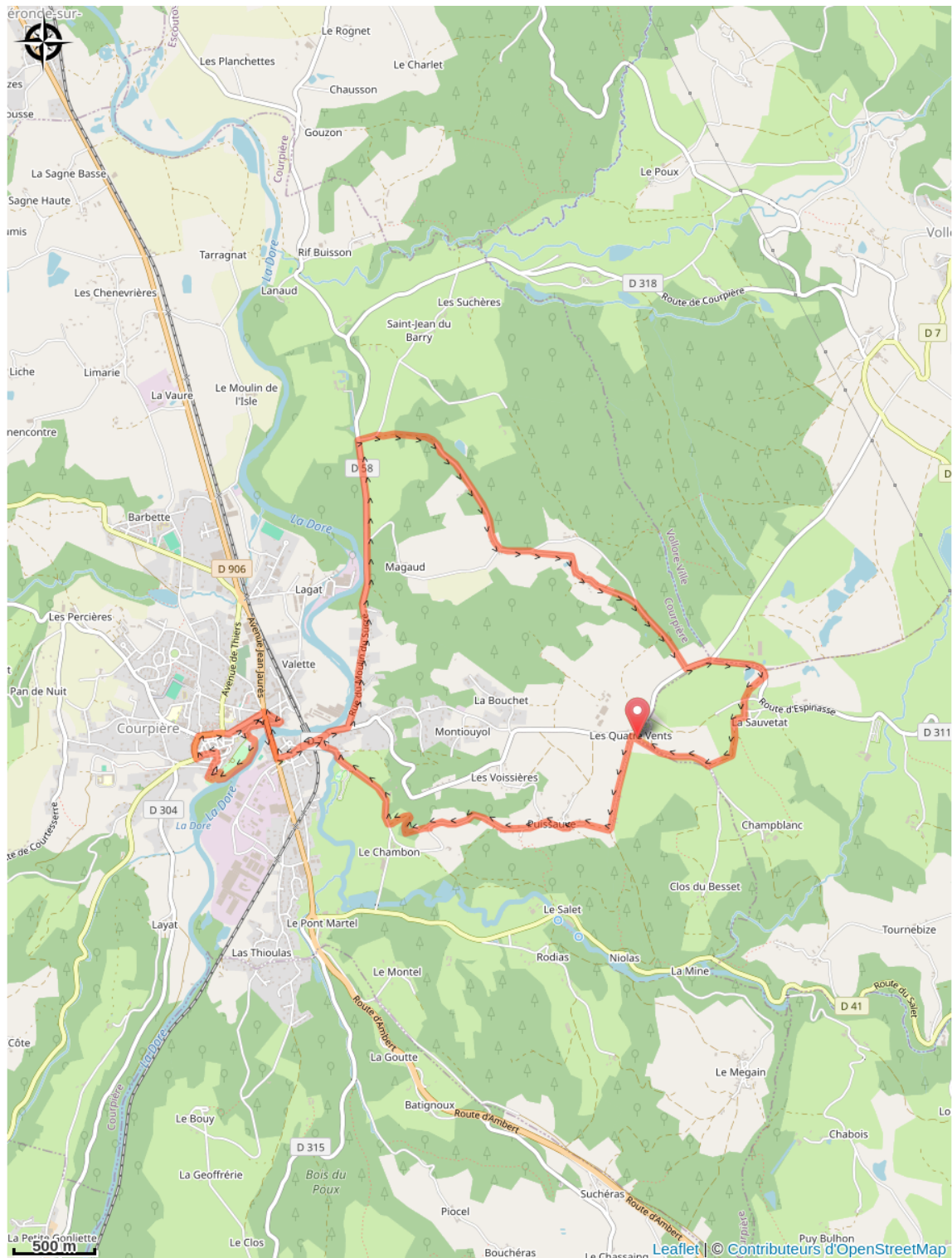
Communes : 1. Aubusson-d'Auvergne
2. Courpière
3. Vodable-Ville

Profil altimétrique



Altitude min 310 m Altitude max 460 m

Sur votre route...



Toutes les informations pratiques