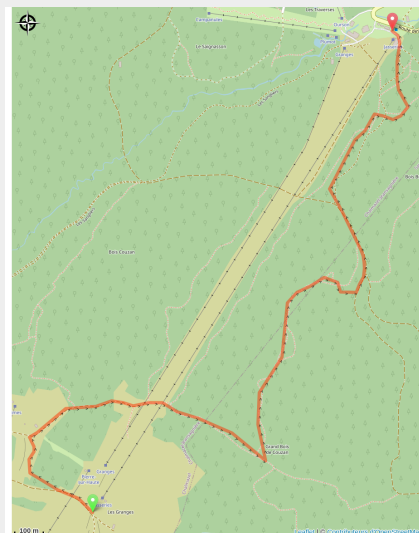


Les Jonquilles (circuit enduro n°76)

Loire



Remontée à Chalmazel (Centre VTT Bois Noirs)



Infos pratiques

Pratique : VTT

Durée : 1 h

Longueur : 3.5 km

Difficulté : Niveau rouge - Difficile

Type : VTT Enduro

Itinéraire

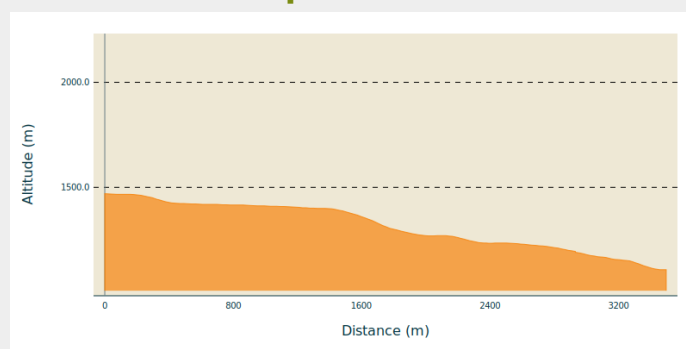
Départ : Chalmazel (station de ski)

Arrivée : Chalmazel (station de ski)

Balisage : Itinéraire enduro

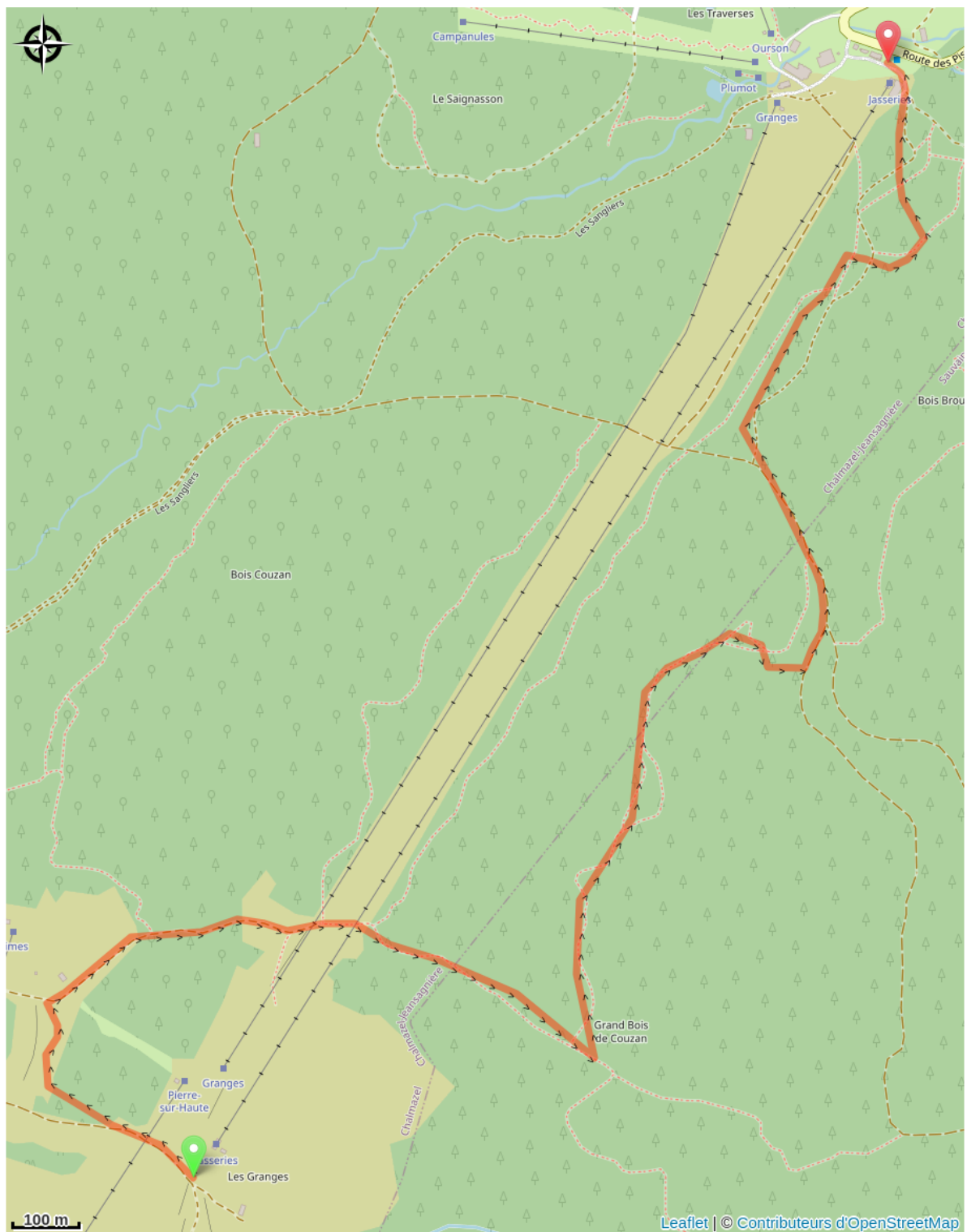
Communes : 1. Chalmazel-Jeansagnière
2. Sauvain

Profil altimétrique



Altitude min 1113 m Altitude max 1474 m

Sur votre route...



Toutes les informations pratiques

Recommandations

Avant de partir, vérifier l'ouverture du télésiège (station de Chalmazel : 04 77 24 85 09)

Définition Parcours Enduro

Un parcours Enduro propose un circuit VTT à profils globalement descendants entrecoupés de courtes montées. Les lieux de départs et d'arrivées sont distincts.

Les parcours Enduro sont mis en place sur des chemins/sentiers en accord avec les propriétaires fonciers. Les règles de conduite sont les mêmes que pour les parcours de promenade VTT (maîtriser sa vitesse et ses trajectoires, priorité au piéton).

C'est une discipline qui demande une très bonne technique et un engagement physique important de la part du pilote. Protections fortement conseillées : Port d'un casque Jet AM ou Intégral, dorsale ou sac homologué, genouillères et gants longs.

Classification et Balisage

Les parcours Enduro VTT sont identifiés par 4 couleurs, chacune correspondant à un degré de difficultés différentes :

Vert : Parcours très facile

Bleu : Parcours facile

Rouge : Parcours difficile

Noir : Parcours très difficile

La spécificité de l'activité nécessite un balisage particulier. Le fond de balise indique la difficulté de l'itinéraire tandis que le triangle et les deux ronds sont blancs.

Tous les circuits sont praticables en VTTAE

Infos pratiques

Les parcours N°75, 76 et 77 sont au départ de la station de ski de Chalmazel. Ils nécessitent l'ouverture du télésiège pour accéder au départ en haut du télésiège. Possibilité de les pratiquer hors ouverture du télésiège au départ du Col du Béal avec une liaison de 4km. Dans ce cas, vous devrez assurer vos mêmes les

navettes entre la station de Chalmael et le Col du Béal ou remonter en VTT en suivant le circuit N°26.

Source



Topo-guide Espace VTT-FFC Massif des Bois-Noirs

<http://www.boisnoirs.fr>



Travel-Plan : DESTINATION GRAND AIR

<https://destinationgrandair.com/>