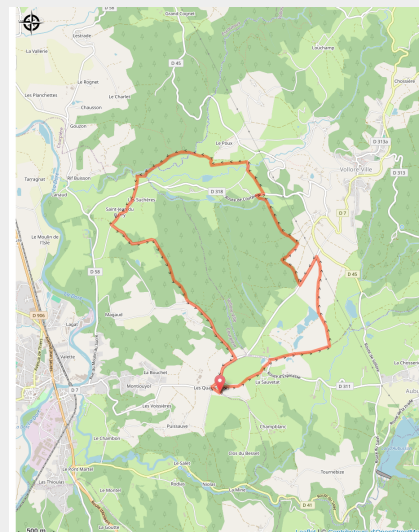


Les gués du Cros (circuit n°6)

PNR Livradois-Forez



chemin (Maison du Tourisme)



Petite boucle balisée qui fait le tour des bois de la Plaine, permettant de profiter d'une très belle vue sur le château de Vologne autrefois propriété du célèbre Général de la Fayette et dont les descendants qui habitent toujours le château proposent la visite en période estivale (ou sur réservation le reste de l'année pour les groupes). Ce circuit franchit plus loin 3 gués avant de remonter vers le plateau des Quatre Vents.

Infos pratiques

Pratique : VTT

Durée : 1 h 30

Longueur : 12.7 km

Dénivelé positif : 185 m

Difficulté : Niveau rouge - Difficile

Type : Boucle

Itinéraire

Départ : Centre nature des 4 vents
(Aubusson d'Auvergne)

Arrivée : Centre nature des 4 vents
(Aubusson d'Auvergne)

Balisage : Itinéraire VTT

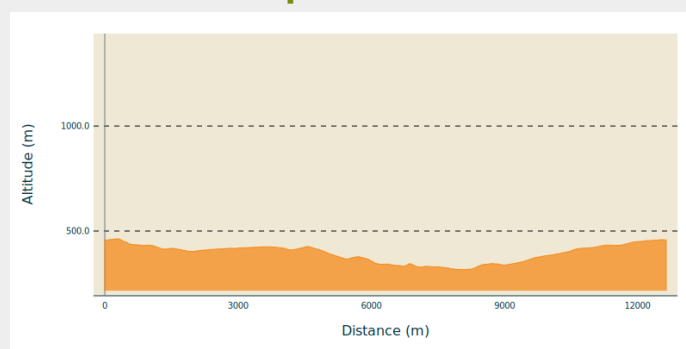
Communes : 1. Courpière

2. Aubusson-d'Auvergne

3. Vodable-Ville

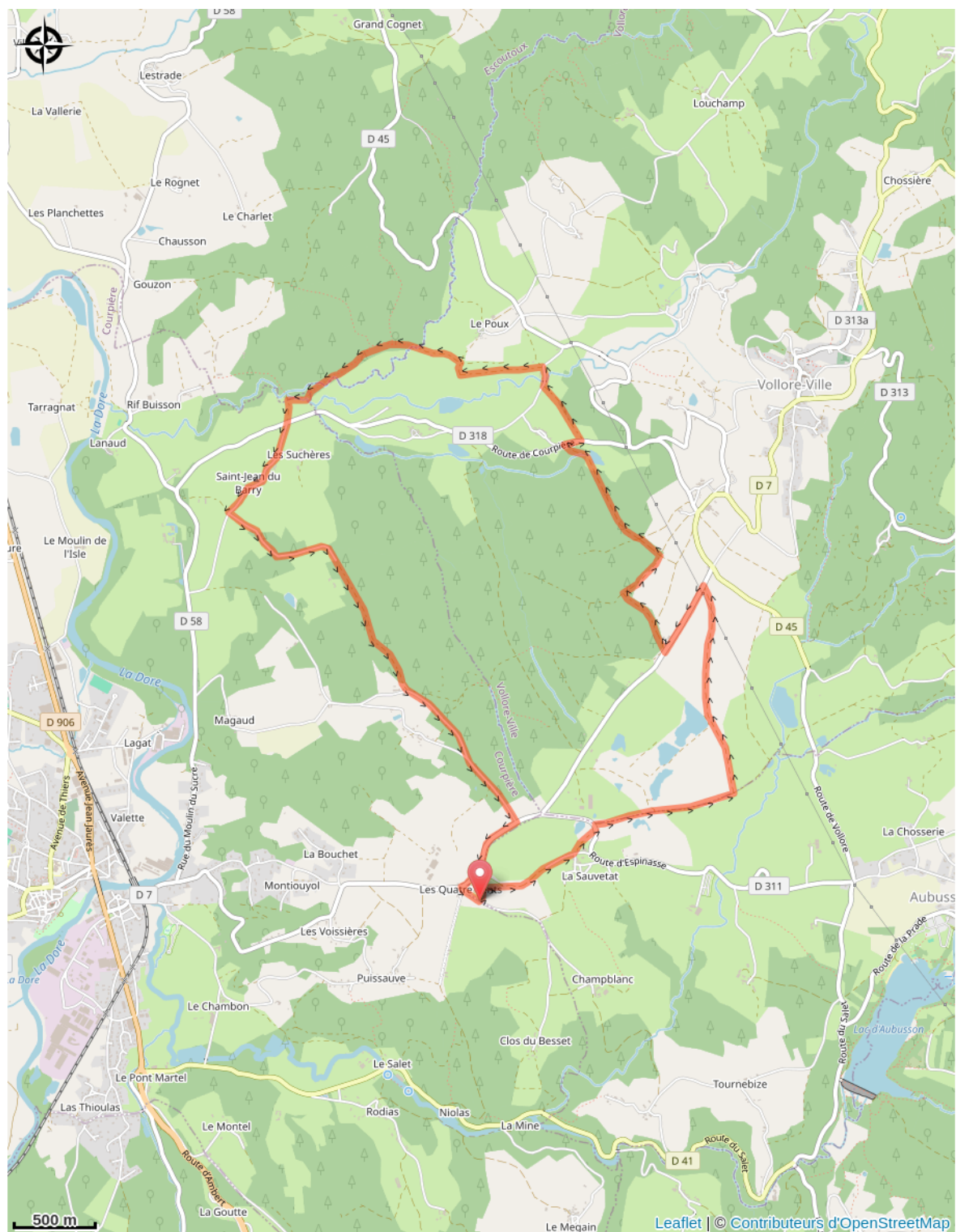
4. Escoutoux

Profil altimétrique



Altitude min 318 m Altitude max 462 m

Sur votre route...



Toutes les informations pratiques