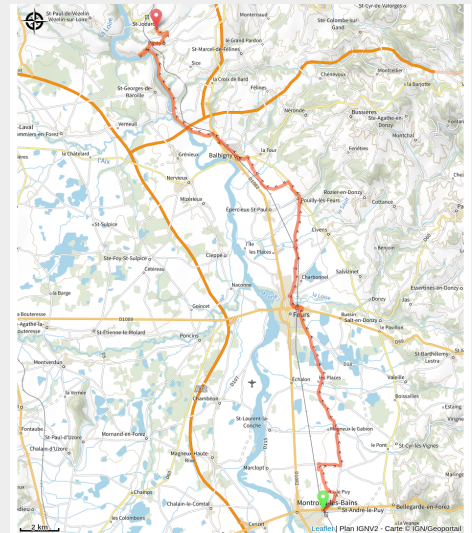


La Véloire sur Forez-Est : Montrond-les-Bains / Saint-Jodard

Loire - Montrond-les-Bains



Panneau (OT Forez Est)



Laissez vous tenter par cet itinéraire qui sélectionne des routes peu empruntées avec comme fil conducteur : le fleuve Loire. MONTROND-LES-BAINS / FEURS : 14,5 km FEURS / BALBIGNY : 11,5 km BALBIGNY / SAINT-JODARD : 12,5 km

Départ Gare de Montrond-les-Bains. Prendre à droite et traverser la voie ferrée. - Prendre la première à gauche direction Saint-Cyr-les-Vignes puis continuer tout droit. Tourner à gauche au panneau Véloire, rue des Rotys. Prendre deux fois à droite (rue du Puy et Route de Saint-André) puis rouler tout droit. - Au croisement, tourner à droite direction Balbigny. A la fin du chemin du Châtelard, récupérer la D112 sur la gauche puis poursuivre sur cette route. - Au château, prendre à gauche puis à droite direction Feurs. Au stop, rejoindre le centre-ville de Feurs. - Tourner à droite Rue Emile Zola. Prendre ensuite la rue Jean-Jacques Rousseau à gauche. A la D89, prendre à gauche puis traverser la voie ferrée. - Tourner à droite au niveau du monument aux morts. Traverser le parc du château de Rozier puis rejoindre la route de Civens à droite. - A la sortie de Feurs, tourner à gauche rue du Palais. Continuer tout droit, longer la voie ferrée. La traverser et prendre la première à gauche. Suivre cette route jusqu'au centre de Pouilly-lès-Feurs. - Arriver à Pouilly-lès-Feurs. Suivre la direction de Balbigny en passant devant la mairie. - A la sortie de la commune, prendre à gauche direction Le Buis. Tourner à droite juste avant le chemin de fer. - Continuer tout droit jusqu'à Balbigny puis, au deuxième rond-point, prendre la dernière sortie. Arriver au niveau du collège Michel de Montaigne. Prendre la piste cyclable sur la droite en suivant le panneau Véloire pour enfin arriver à la D1. - Avant la voie ferrée, tourner à droite sur la route qui longe la voie ferrée. Avant le D1082, emprunter à gauche le pont de bois qui traverse la voie ferrée. Suivre la piste cyclable et traverser en toute sécurité la D1082. Remonter sur l'aménagement dédié jusqu'au stop. **TRAJET RETOUR : possibilité de passer par le centre de Balbigny - Tourner à gauche sur la D56 direction Roanne. Passer sous**

Infos pratiques

Pratique : Route

Durée : 5 h 30

Longueur : 38.6 km

Dénivelé positif : 287 m

Difficulté : Niveau rouge - Difficile

Type : Traversée

Itinéraire

Départ : Montrond-les-Bains

Balisage : Itinéraire cyclo Sports cyclistes

Communes : 1. Montrond-les-Bains

2. Saint-André-le-Puy

3. Marclopt

4. Saint-Cyr-les-Vignes

5. Saint-Laurent-la-Conche

6. Valeille

7. Feurs

8. Civens

9. Pouilly-lès-Feurs

10. Épercieux-Saint-Paul

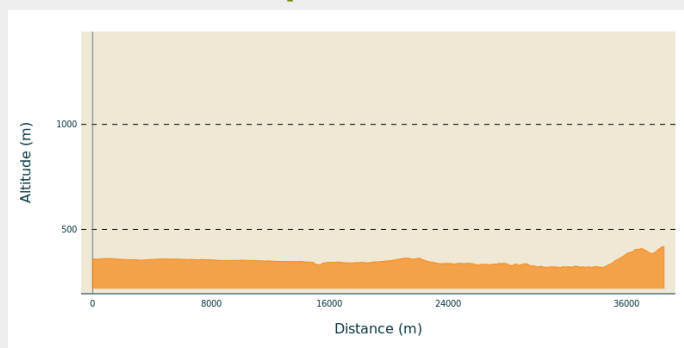
11. Balbigny

12. Saint-Marcel-de-Félines

13. Pinay

14. Saint-Jodard

Profil altimétrique



Altitude min 318 m Altitude max 418 m

Balisage vert et blanc Véloire

Praticable : toute l'année.

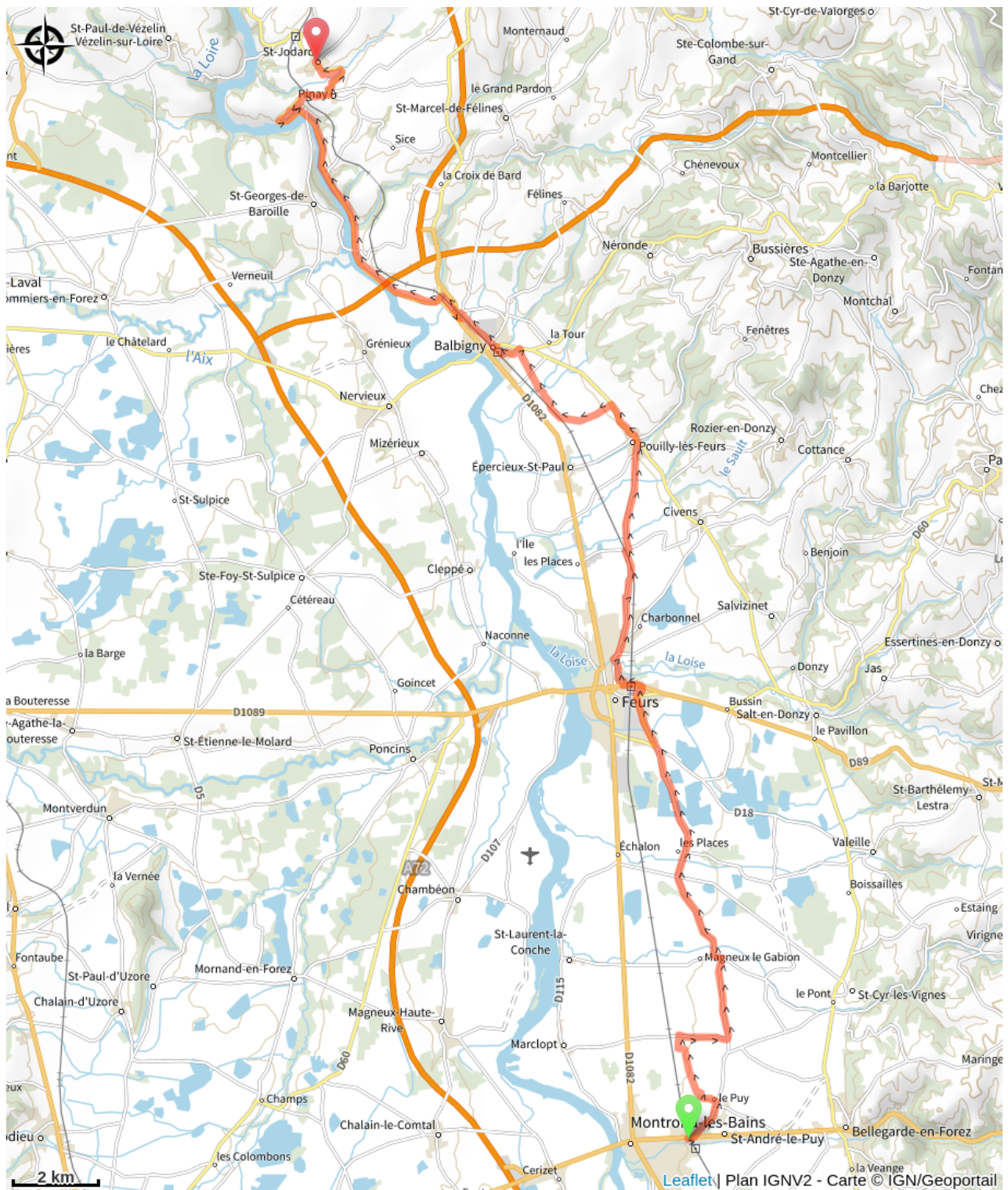
Sous réserve de conditions météo favorables.

Téléphone : [04 77 94 64 74](tel:0477946474)

Téléphone : [04 77 12 52 00](tel:0477125200)

Mél : rando@forez-est.com

Sur votre chemin...



Toutes les infos pratiques

A la campagne

En plein air

Recommandations

Les chiens doivent être obligatoirement tenus en laisse en raison de la présence d'autres animaux.

Infos complémentaires

Adaptez votre équipement en fonction de votre niveau et de la météo.



Matériel

SCAN25 IGN 2832E

Comment venir ?

Accès routier

Parking sur place TIL 105 : Feurs / Andrezieux-Bouthéon TER Auvergne-Rhône-Alpes

Parking conseillé

Gare de Montrond-les-Bains, 30 rue de l'Anzieux

Source

Office de Tourisme Forez Est

<https://www.rendezvousenforez.com/>