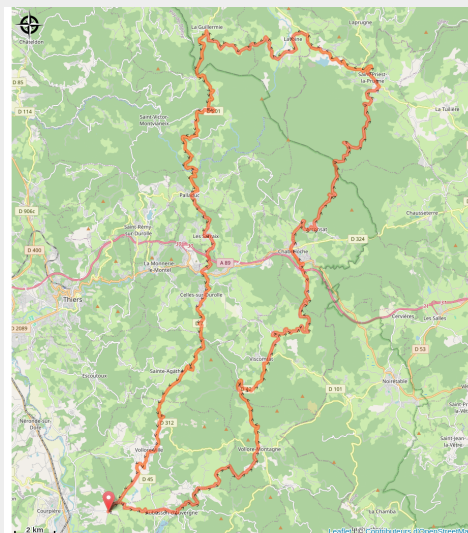


Les Cols des Bois Noirs (circuit route n°11)

Puy-de-Dôme



(Centre les 4 Vents)



Au cours de cette randonnée, vous remonterez la vallée du Couzon pour une bonne mise en jambe avant de gravir les 6 cols du parcours. Après le col de la Charme, vous passerez dans les départements de la Loire, de l'Allier et retournerez dans celui du Puy-de-Dôme en moins de 15 km.

Infos pratiques

Pratique : Route

Durée : 6 h 30

Longueur : 97.0 km

Dénivelé positif : 1967 m

Difficulté : Niveau noir - Très difficile

Type : Boucle

Itinéraire

Départ : Centre nature les 4 Vents

Arrivée : Centre nature les 4 Vents

Communes : 1. Courpière

2. Aubusson-d'Auvergne

3. Vollore-Ville

4. Vollore-Montagne

5. Viscomtat

6. Chabreloche

7. Arconsat

8. Saint-Priest-la-Prugne

9. Laprugne

10. Lavoine

11. La Guillermie

12. Saint-Victor-Montvianeix

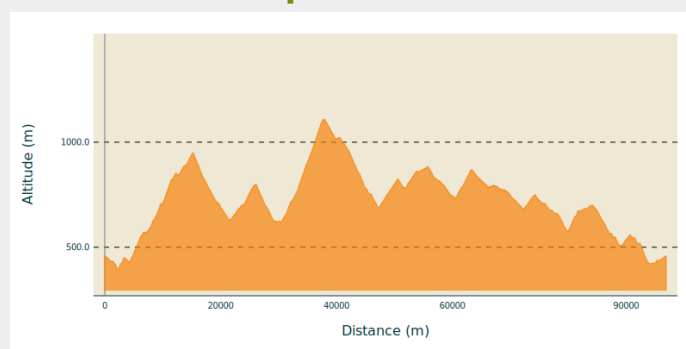
13. Palladuc

14. Celles-sur-Durolle

15. La Monnerie-le-Montel

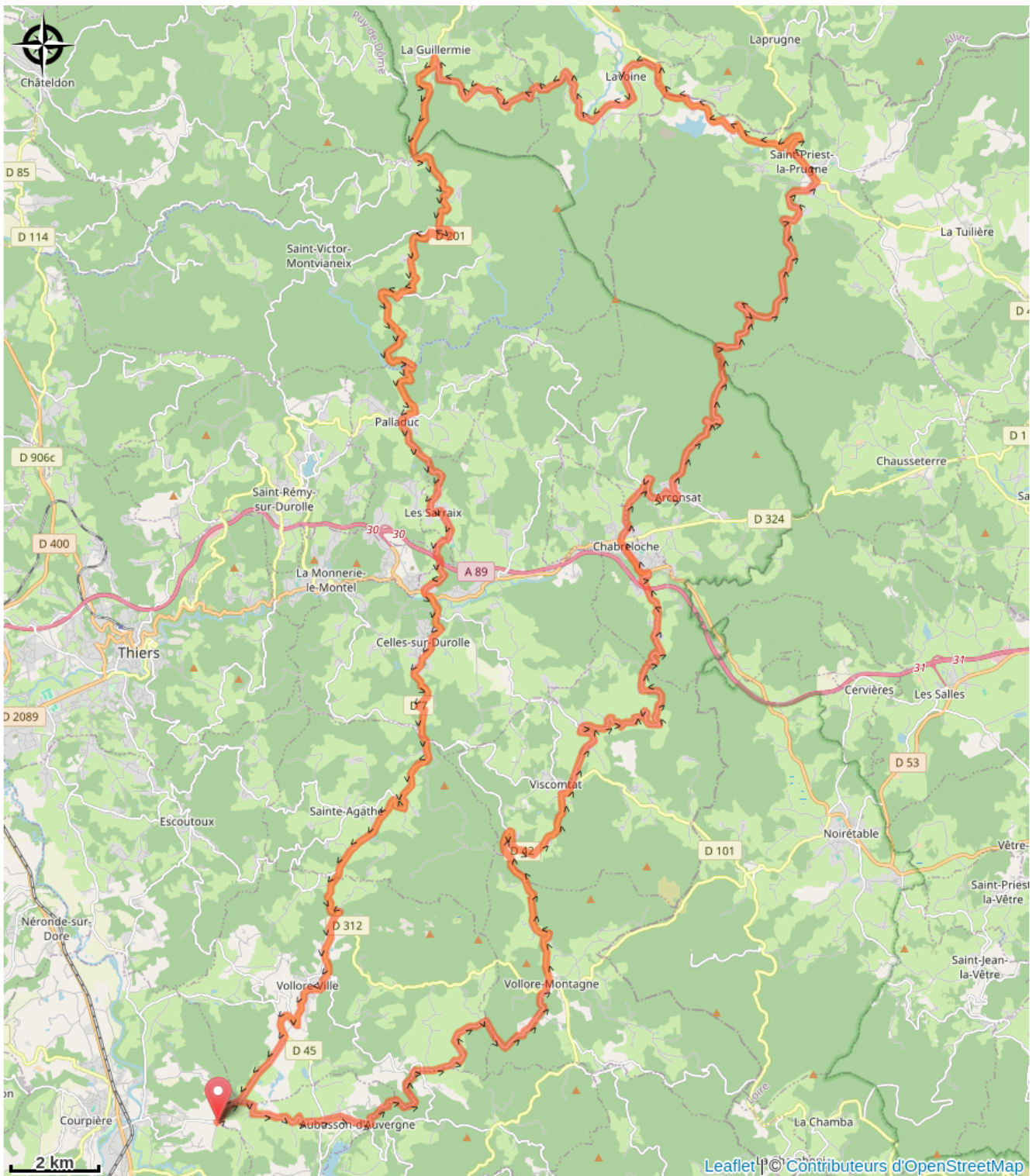
16. Sainte-Agathe

Profil altimétrique



Altitude min 395 m Altitude max 1110 m

Sur votre route...



Toutes les informations pratiques