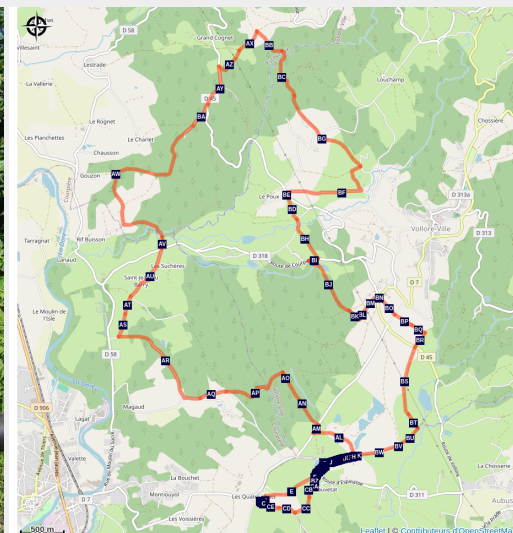


Le ruisseau des roches (circuit n°10)

PNR Livradois-Forez



chemin (Maison du Tourisme)



Boucle balisée plutôt sportive en raison des deux longues montées plutôt pentues qui se succèdent après le passage sous le château de Vollore. La descente qui les relie est très sympathique, en sous-bois, même si quelques passages pierreux et ornières peuvent la rendre un peu difficile pour les moins techniques d'entre nous. Le retour par Lamiraud est plutôt ombragé et ne présente guère de difficulté technique hormis le passage dans le bois qui permet de franchir un petit ruisseau situé à l'est de Paris-les-Bois.

Infos pratiques

Pratique : VTT

Durée : 2 h 30

Longueur : 21.1 km

Difficulté : Niveau rouge - Difficile

Type : Boucle

Itinéraire

Départ : Centre nature des 4 vents
(Aubusson d'Auvergne)

Arrivée : Centre nature des 4 vents
(Aubusson d'Auvergne)

Balisage : Itinéraire VTT

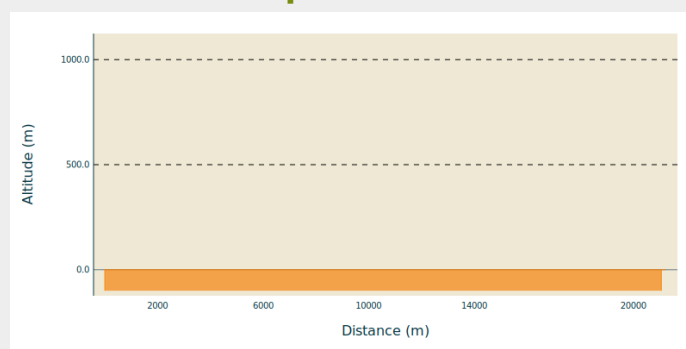
Communes : 1. Aubusson-d'Auvergne

2. Courpière

3. Escoutoux

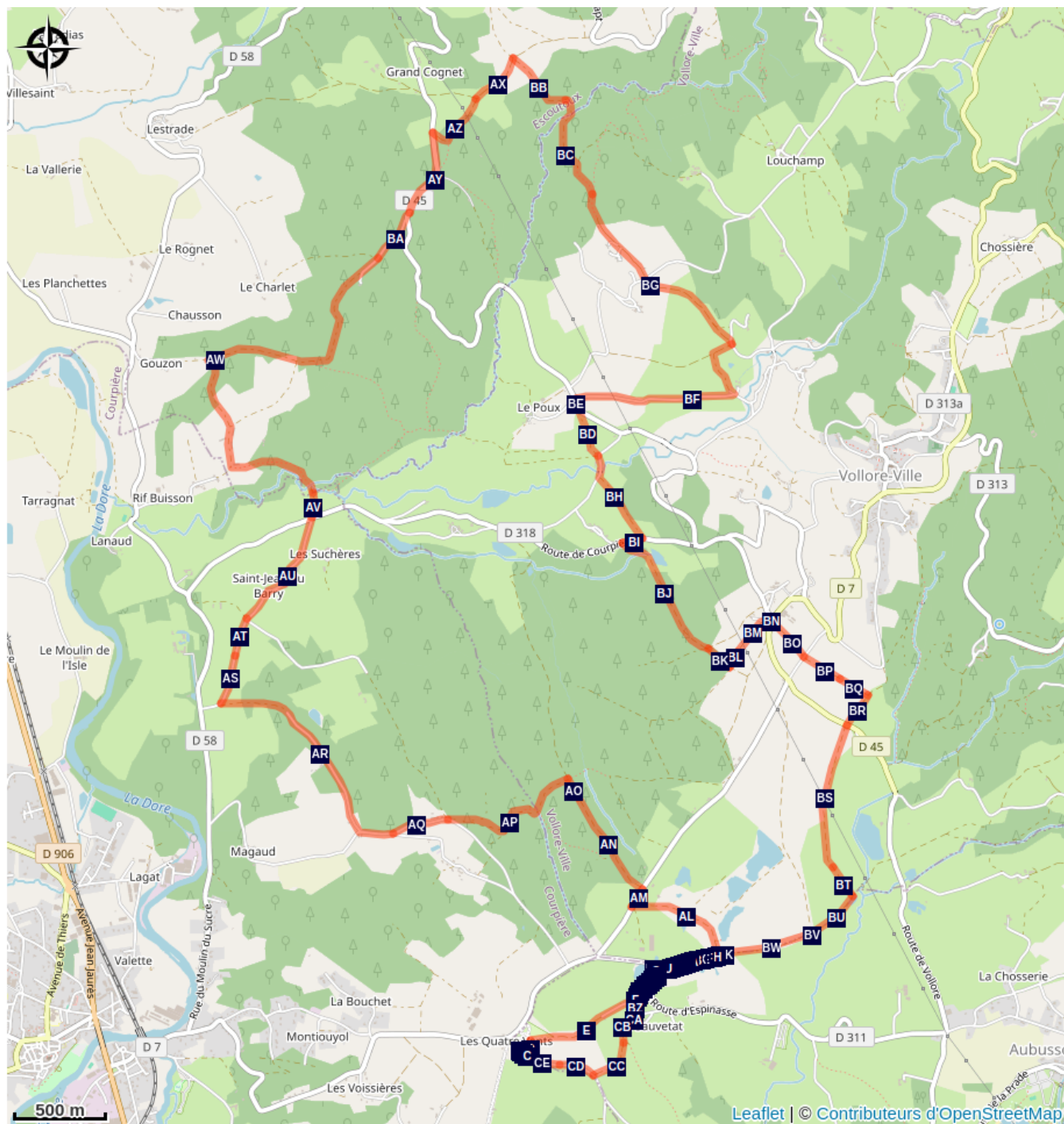
4. Vodable-Ville

Profil altimétrique



Altitude min 0 m Altitude max 0 m

Sur votre route...



Toutes les informations pratiques