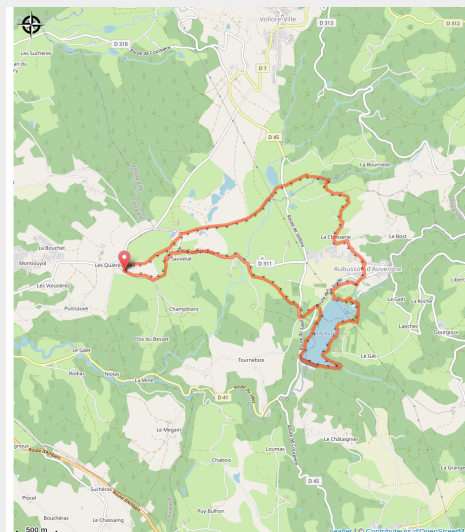


# Le lac d'Aubusson (circuit n°5)

PNR Livradois-Forez



chemin (Maison du Tourisme)



Ce circuit balisé a l'avantage d'emprunter très peu de routes. En quittant le centre nature, on traverse "la plaine" avant de rejoindre Puymillier par un chemin plutôt pentu mais ombragé. Ce petit village est célèbre pour abriter "le mûrier du Chevalier", un arbre remarquable dont la circonférence atteint tout de même 4.18 m à 1.30 m de hauteur... Son âge est estimé à 400 ans ! Après le village, on emprunte un sentier étroit présentant quelques "marches" dans la roche qui requièrent un minimum de technique pour ne pas se mettre en difficulté. On rejoint ensuite le village d'Aubusson d'Auvergne avant de descendre vers le lac. Le circuit en

## Infos pratiques

Pratique : VTT

Durée : 1 h 30

Longueur : 12.3 km

Dénivelé positif : 237 m

Difficulté : Niveau rouge - Difficile

Type : Boucle

effectue le tour par des sentiers  
stabilisés ombragés avant de le quitter  
devant sa plage désormais labellisée  
"Pavillon bleu".

## Itinéraire

**Départ** : Centre nature des 4 vents  
(Aubusson d'Auvergne)

**Arrivée** : Centre nature des 4 vents  
(Aubusson d'Auvergne)

**Balisage** : Itinéraire VTT

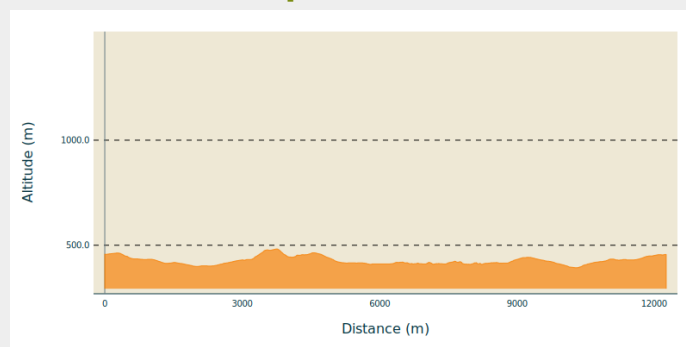
**Communes** : 1. Courpière

2. Aubusson-d'Auvergne

3. Vollore-Ville

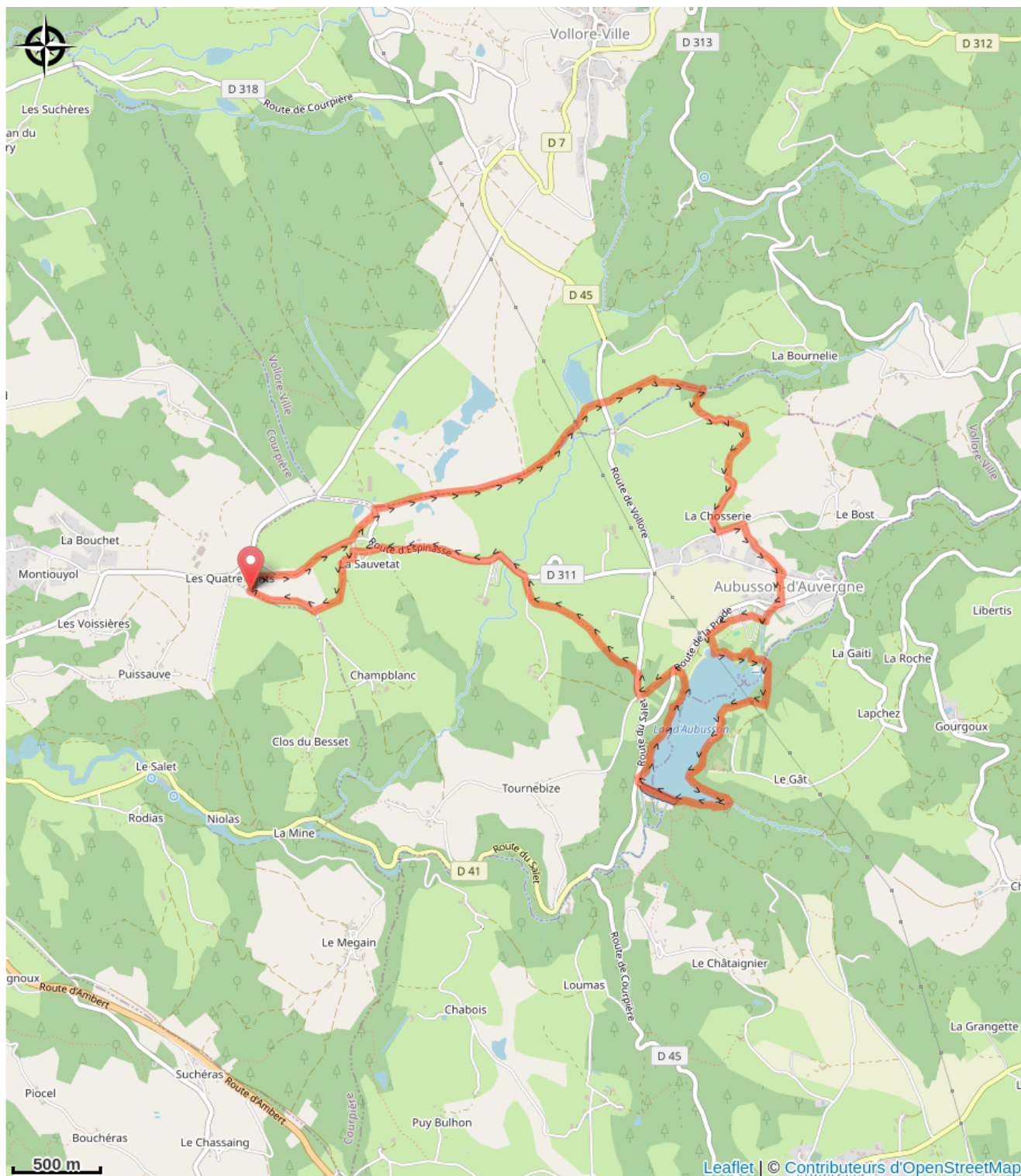
4. Augerolles

### Profil altimétrique



Altitude min 395 m Altitude max 482 m

# Sur votre route...



# Toutes les informations pratiques