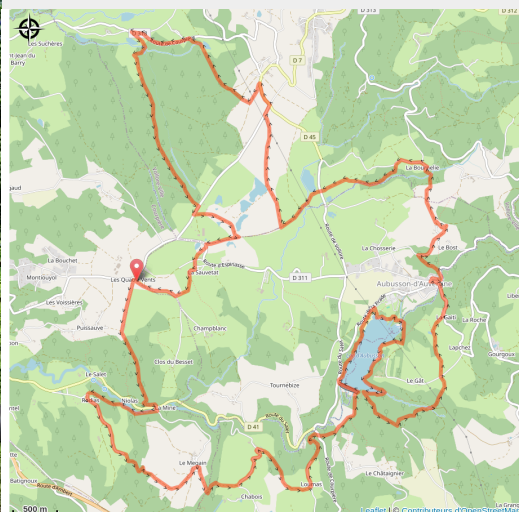


Le grand tour du lac d'Aubusson (circuit n°18)

PNR Livradois-Forez



chemin (Maison du Tourisme)



Ce circuit balisé alterne descentes et montées jusqu'au lac d'Aubusson en passant par les villages du Mégain, du Bertrix et de Loumas. La descente qui suit, bien que ludique, nécessite une certaine vigilance en raison d'ornières et d'un petit pierrier à franchir en fin de descente. On rejoint ensuite tranquillement le lac dont on fait un tour quasiment entier avant de remonter busquement pour contourner le village du Gât et rejoindre celui de la Guétie. On arrive rapidement à Aubusson d'Auvergne avant de remonter quasiment 115 m de dénivelé en moins d'un km. Au cours de cette montée, on a une vue intéressante sur

Infos pratiques

Pratique : VTT

Durée : 3 h

Longueur : 28.0 km

Dénivelé positif : 669 m

Difficulté : Niveau noir - Très difficile

Type : Boucle

le lac et sa digue. Le circuit redescend ensuite par le Bournélie puis bifurque en direction de Bardinaud pour redescendre en bordure des bois de la Plaine jusqu'à Lorille après quoi on les traverse en remontant jusqu'à la Chèvrerie de la Plaine.

Itinéraire

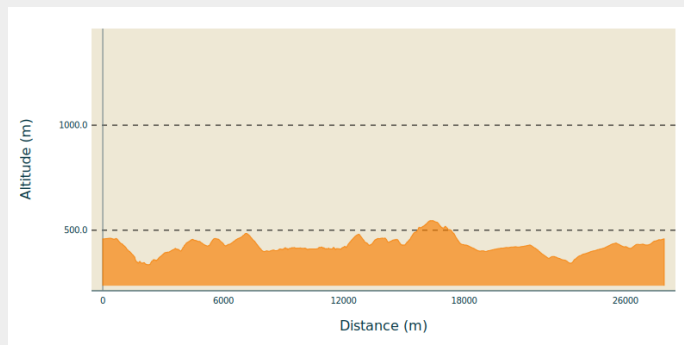
Départ : Centre nature des 4 vents (Aubusson d'Auvergne)

Arrivée : Centre nature des 4 vents (Aubusson d'Auvergne)

Balisage : Itinéraire VTT

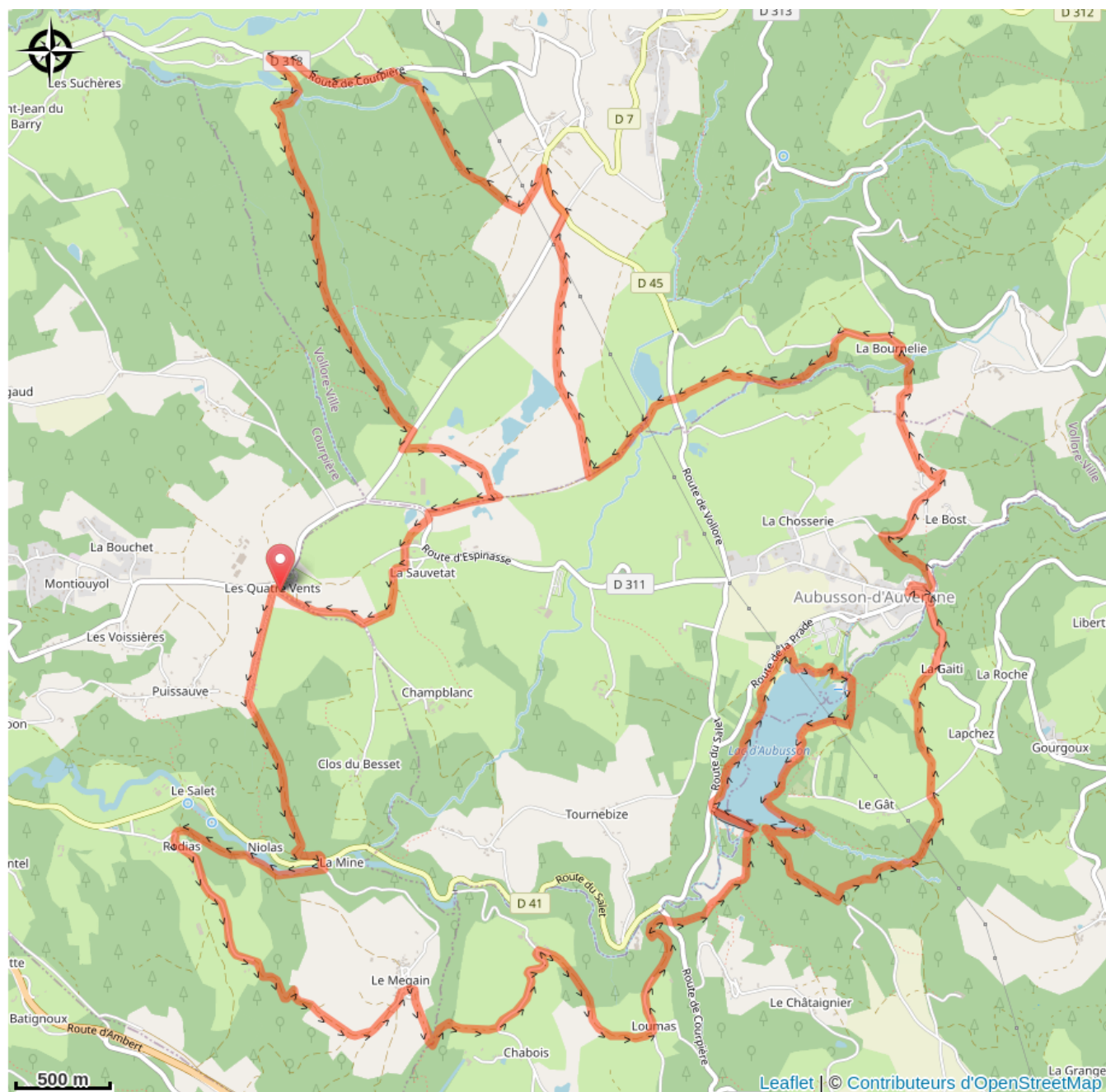
Communes : 1. Aubusson-d'Auvergne
2. Courpière
3. Augerolles
4. Vodable-Ville

Profil altimétrique



Altitude min 335 m Altitude max 551 m

Sur votre route...



Toutes les informations pratiques