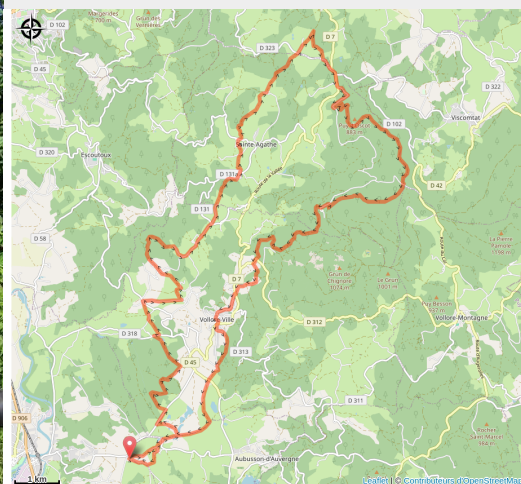


La voie romaine (circuit n°15)

Puy-de-Dôme



chemin (Maison du Tourisme)



Un beau parcours au format "montée puis descente" au cours duquel il faudra garder des jambes et toute sa lucidité pour se faire plaisir dans la descente de la voie romaine. L'occasion également d'évoluer sur le massif du Grün de Chignore à travers les hêtraies et les roches granitiques. Pour commencer, vous empruntez des larges pistes avant de passer sous l'imposant château de Vodable-Ville. Une longue montée en plusieurs sections permet ensuite d'atteindre la commune de St Agathe et de traverser ses hameaux du pommier, de Bonnabaud, de Purisse puis de la Vacherie avant d'atteindre les crêtes du secteur aux abords du col de Frissonnet à 702 m d'altitude. Mais il faudra

Infos pratiques

Pratique : VTT

Durée : 4 h

Longueur : 36.7 km

Dénivelé positif : 881 m

Difficulté : Niveau noir - Très difficile

Type : Boucle

encore réaliser l'ascension du puy d'Oscot par un long chemin forestier avant de traverser la route de Chabany et atteindre le point culminant du parcours (972m). Une longue montée mais très agréable à travers les forêts. Vient ensuite une magnifique descente à flanc de montagne en guise de récompense avec un passage mythique sur les pavés chaotiques de la voie romaine. Après le village de Chossière, le retour au centre nature Quatre Vents se fait sans difficulté et permet d'approcher le château de Vologne-Ville pour profiter de sa terrasse panoramique. Ce circuit requiert une excellente condition physique ainsi qu'un bon bagage technique pour déjouer les pièges de la hêtraie (pierre trebuchés par le matelas de feuilles mortes même au printemps, nombreux dévers en première partie de descente, dallage granitique de la voie romaine).

Itinéraire

Départ : Centre nature des 4 vents (Aubusson d'Auvergne)

Arrivée : Centre nature des 4 vents (Aubusson d'Auvergne)

Balisage : Itinéraire VTT

Communes : 1. Aubusson-d'Auvergne

2. Courpière

3. Vologne-Ville

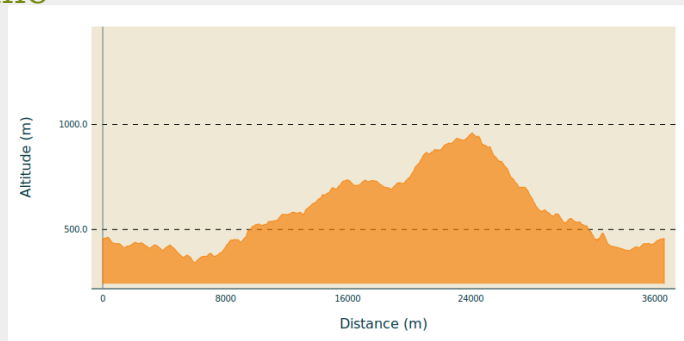
4. Sainte-Agathe

5. Celles-sur-Durolle

6. Viscomtat

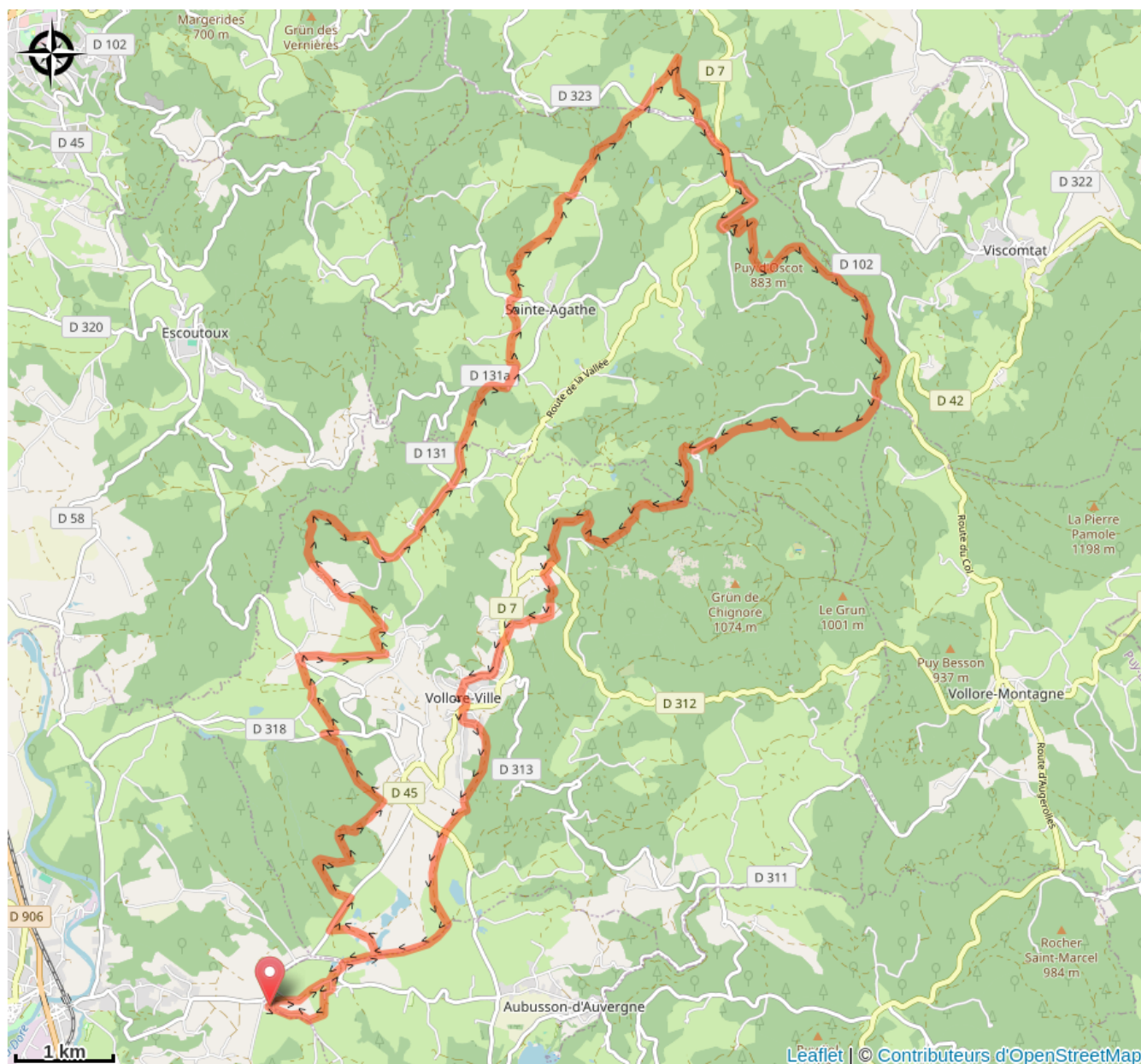
7. Vologne-Montagne

Profil altimétrique



Altitude min 348 m Altitude max 950 m

Sur votre route...



Toutes les informations pratiques

Recommandations

Attention toute la descente est très difficile et très technique!!!