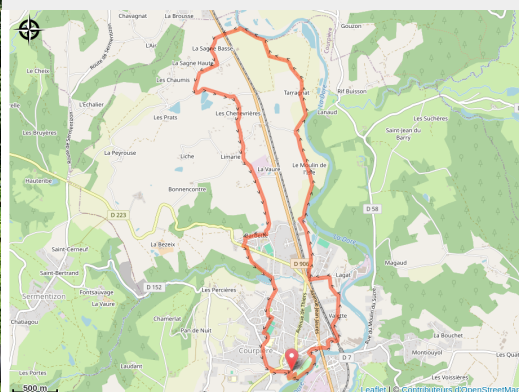


La plaine de la Dore (circuit n°1)

Région Auvergne-Rhône-Alpes



chemin (Maison du Tourisme)



Cette boucle balisée accessible aux familles avec très jeunes enfants traverse le parc Lasdonnas de Courpière avant d'emprunter des rues calmes de Courpière pour rejoindre la plaine de la Dore en direction du village de Taragnat par des routes communales. On emprunte ensuite de grands chemins sans aucune difficulté. La traversée de la RD906 à hauteur de la Sagne Basse requiert toutefois la plus grande prudence. Le parcours alterne ensuite quelques courtes portions de montées et de descentes, principalement pas des routes communales pour rejoindre la Tour du Maure joliment restaurée. Après le quartier de Bellime, on rejoint l'étang

Infos pratiques

Pratique : VTT

Durée : 2 h

Longueur : 11.6 km

Dénivelé positif : 87 m

Difficulté : Niveau vert - Facile

Type : Boucle

Accessibilité : En famille

de la fontaine salée avant de retrouver
la partie médiévale du bourg.

Itinéraire

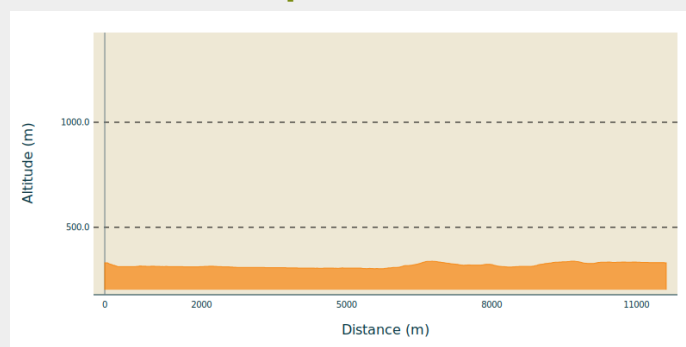
Départ : Courpière

Arrivée : Courpière

Balisage : Itinéraire VTT

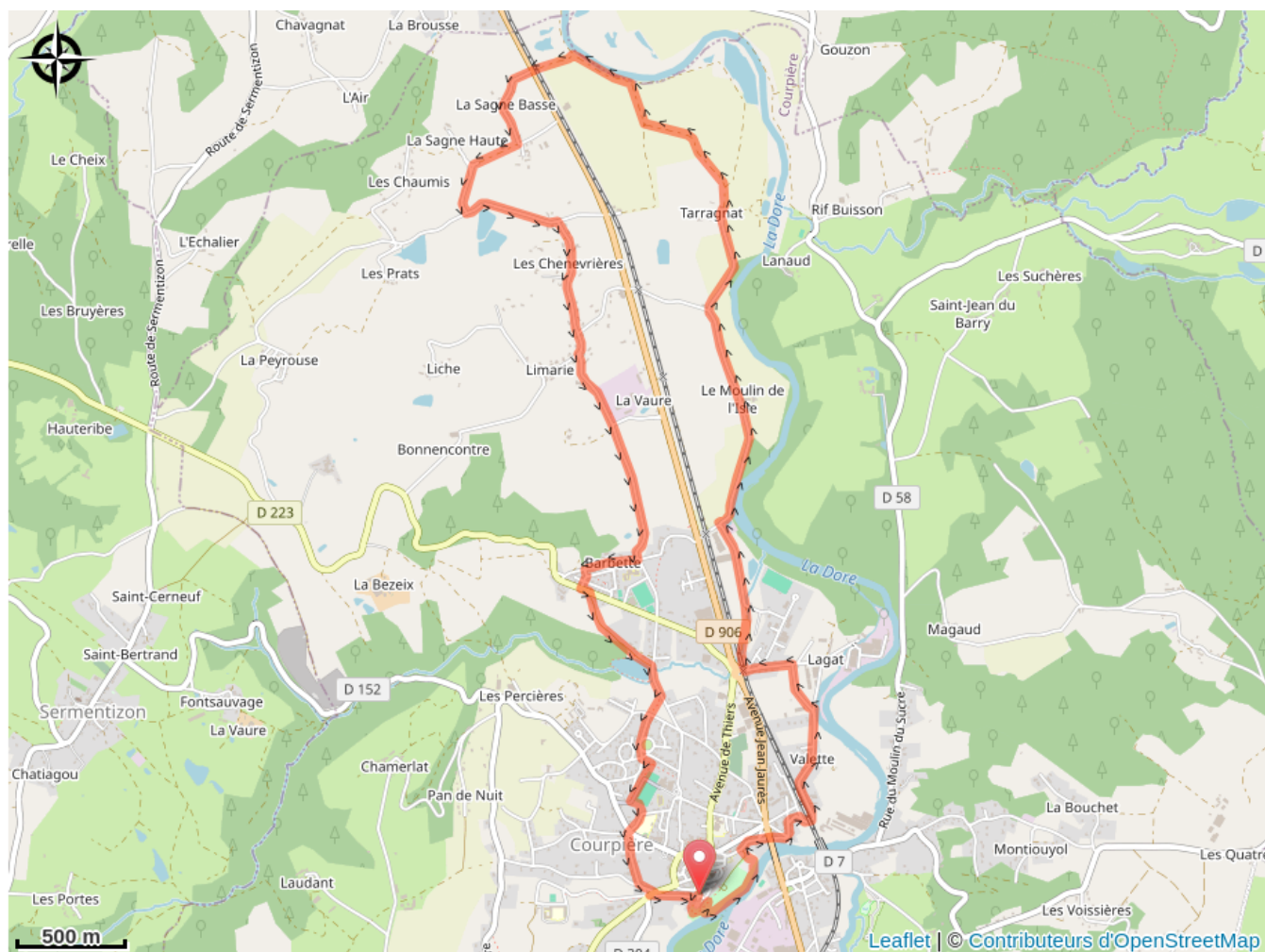
Communes : 1. Courpière

Profil altimétrique



Altitude min 302 m Altitude max 340 m

Sur votre route...



Toutes les informations pratiques

Accessibilité

En famille