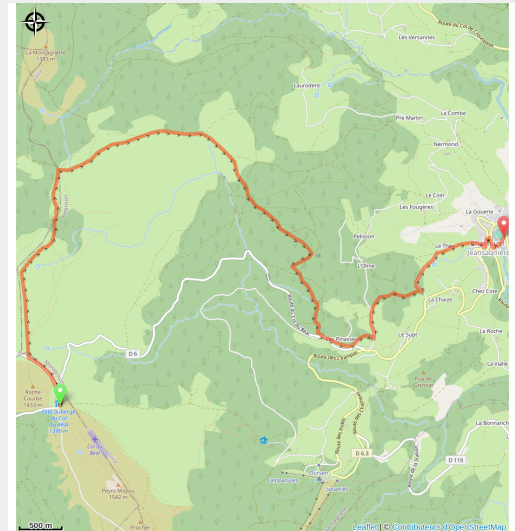


# Col du Béal (circuit enduro n°78)

Région Auvergne-Rhône-Alpes



Vététistes sur les Hautes-Chaumes (Centre VTT Bois Noirs)

## Infos pratiques

Pratique : VTT

Durée : 1 h 30

Longueur : 12.2 km

Dénivelé positif : 56 m

Difficulté : Niveau bleu - Modéré

Type : VTT Enduro

# Itinéraire

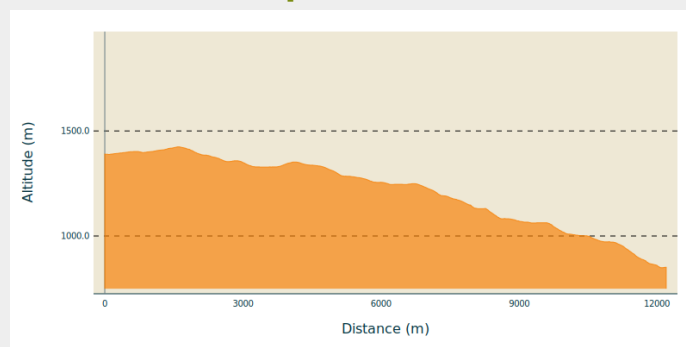
**Départ** : Col du Béal (Saint-Pierre-la-Bourlhonne)

**Arrivée** : Chalmazel

**Balisage** : Itinéraire enduro

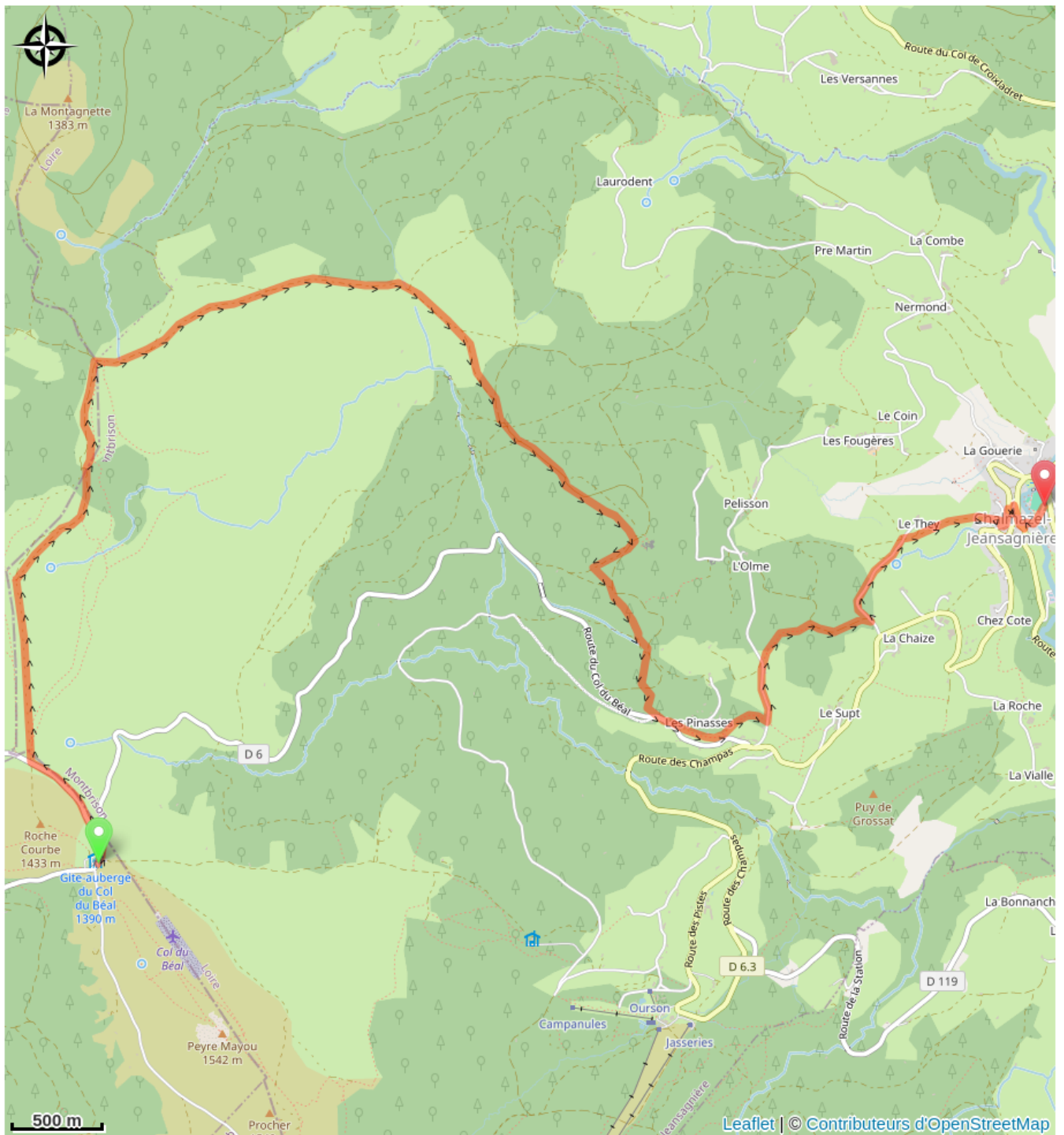
**Communes** : 1. Saint-Pierre-la-Bourlhonne  
2. Chalmazel-Jeansagnière  
3. Le Brugeron

## Profil altimétrique



Altitude min 861 m Altitude max 1419 m

# Sur votre route...



# Toutes les informations pratiques

## **Recommandations**

### **Définition Parcours Enduro**

Un parcours Enduro propose un circuit VTT à profils globalement descendants entrecoupés de courtes montées. Les lieux de départs et d'arrivées sont distincts.

Les parcours Enduro sont mis en place sur des chemins/sentiers en accord avec les propriétaires fonciers. Les règles de conduite sont les mêmes que pour les parcours de promenade VTT (maîtriser sa vitesse et ses trajectoires, priorité au piéton).

C'est une discipline qui demande une très bonne technique et un engagement physique important de la part du pilote. Protections fortement conseillées : Port d'un casque Jet AM ou Intégral, dorsale ou sac homologué, genouillères et gants longs.

### **Classification et Balisage**

Les parcours Enduro VTT sont identifiés par 4 couleurs, chacune correspondant à un degré de difficultés différentes :

Vert : Parcours très facile

Bleu : Parcours facile

Rouge : Parcours difficile

Noir : Parcours très difficile

La spécificité de l'activité nécessite un balisage particulier. Le fond de balise indique la difficulté de l'itinéraire tandis que le triangle et les deux ronds sont blancs.

Tous les circuits sont praticables en VTTAE

### **Infos pratiques**

Les parcours 78 et 79 respectivement au départ du Col du Béal et du Col de la Loge arrivent au bourg de Chalmazel-Jeansagnière. Les vététistes devront assurer eux-mêmes les navettes entre le bourg de Chalmazel et le départ du circuit. Ils pourront aussi remonter en VTT en suivant le circuit N°66 jusqu'à la station. Ensuite, il faudra suivre le circuit N°26 pour rejoindre le Col du Béal ou le circuit N°60 pour rejoindre le Col de la Loge. Le circuit N°78 est accessible au départ de la station en utilisant le télésiège et la liaison pour rejoindre le départ au Col de la

Loge. Arrivé à « Les Andrèves », suivre la liaison « Les Andrèves vers station » pour rejoindre le départ du télésiège.

## Source



Topo-guide Espace VTT-FFC Massif des Bois-Noirs

<http://www.boisnoirs.fr>



Travel-Plan : DESTINATION GRAND AIR

<https://destinationgrandair.com/>