
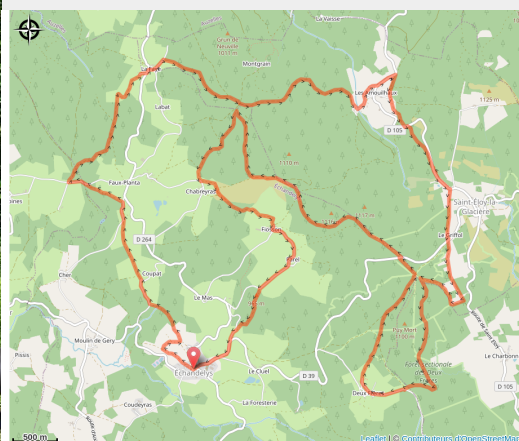


# Circuit n°43 Belvédères des Deux Frères

PNR Livradois-Forez



chemin (MDT LF)



## Secteur Échandelys

### Infos pratiques

Pratique : VTT

Durée : 2 h 30

Longueur : 24.7 km

Dénivelé positif : 504 m

Difficulté : Niveau bleu - Modéré

Type : Boucle

# Itinéraire

**Départ** : Échandelys

**Arrivée** : Échandelys

**Balisage** : Itinéraire VTT

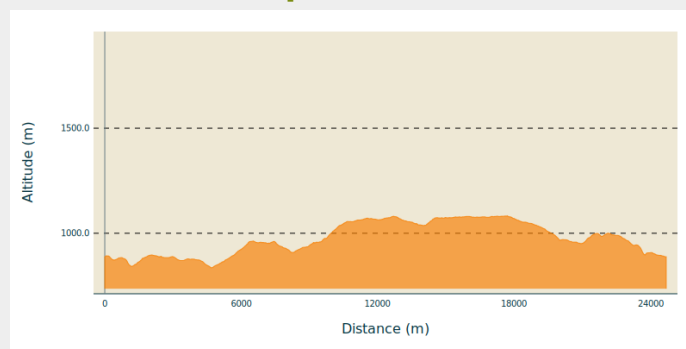
**Communes** : 1. Échandelys

2. Condat-lès-Montboissier

3. Saint-Éloy-la-Glacière

4. Fournols

## Profil altimétrique

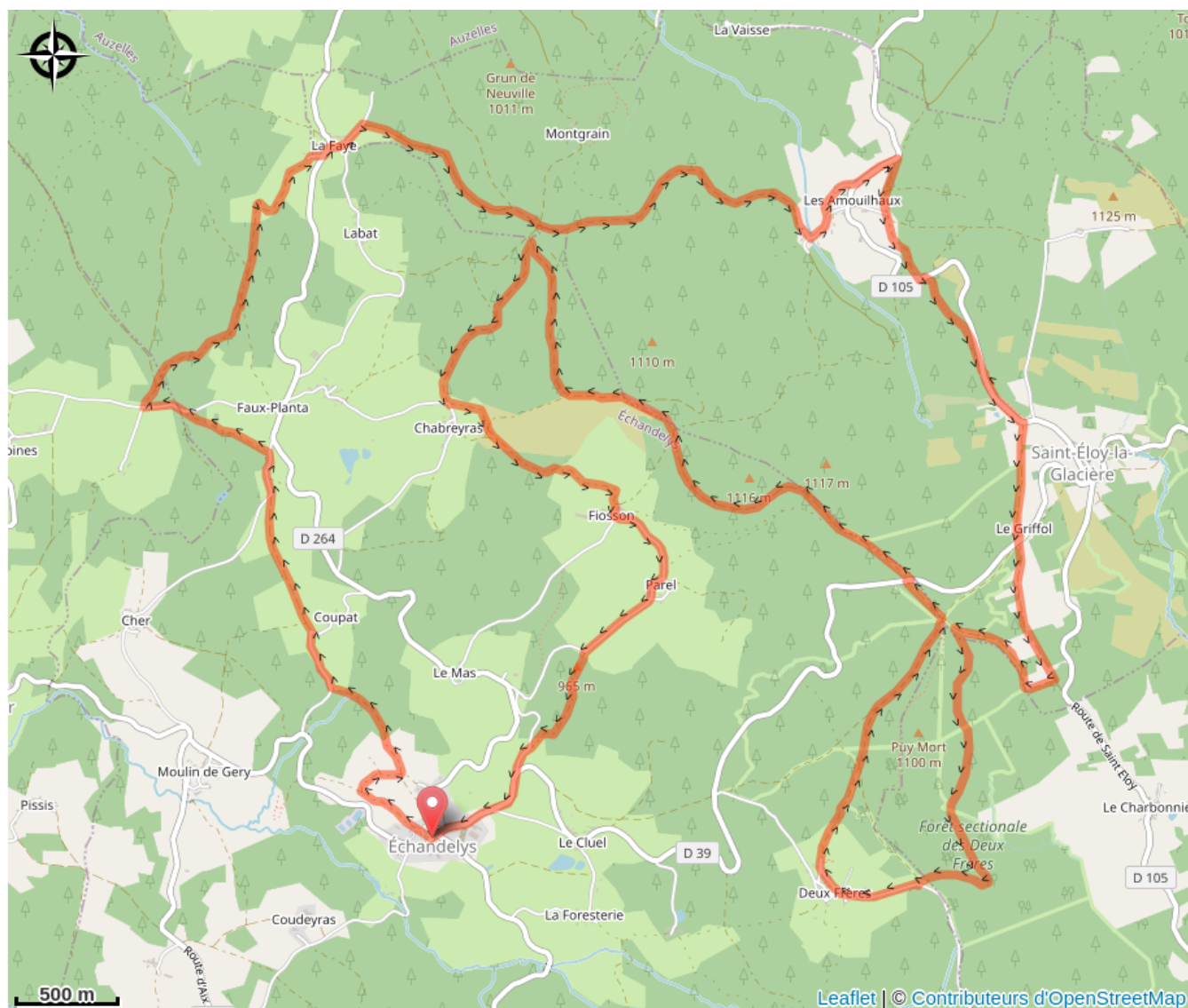


Altitude min 840 m Altitude max 1086 m

## Étapes :

1. Liaison Échandelys - St-Amant-Roche-Savine  
1.7 km / 42 m D+ / 9 min

# Sur votre route...



# Toutes les informations pratiques

## Source



Travel-Plan : DESTINATION GRAND AIR

<https://destinationgrandair.com/>