
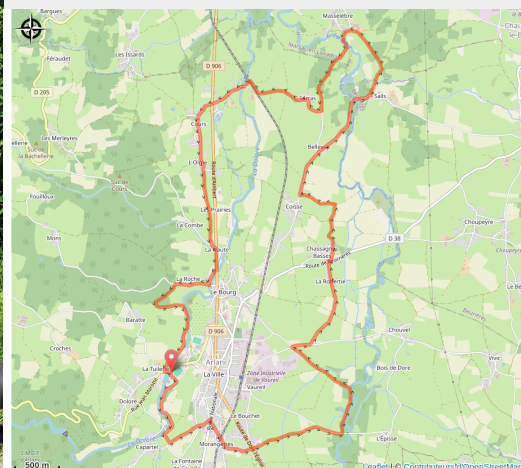


# Circuit n°36 Le Tour d'Arlanc

PNR Livradois-Forez



chemin (MDT LF)



## Infos pratiques

Pratique : VTT

Durée : 3 h

Longueur : 17.1 km

Dénivelé positif : 184 m

Difficulté : Niveau vert - Facile

Type : Boucle

Accessibilité : En famille

# Itinéraire

**Départ** : Arlanc (Base de loisirs)

**Arrivée** : Arlanc (Base de loisirs)

**Balisage** : Itinéraire VTT

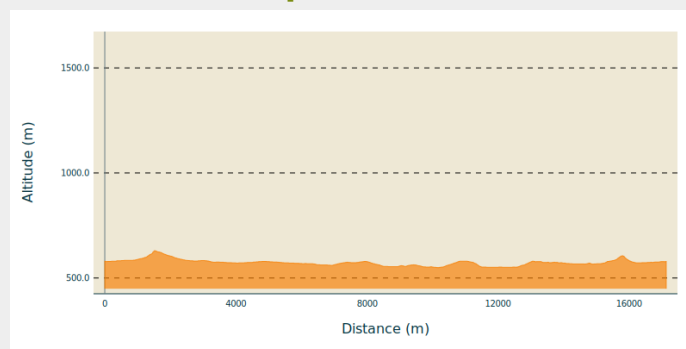
**Communes** : 1. Arlanc

2. Beurières

3. Chaumont-le-Bourg

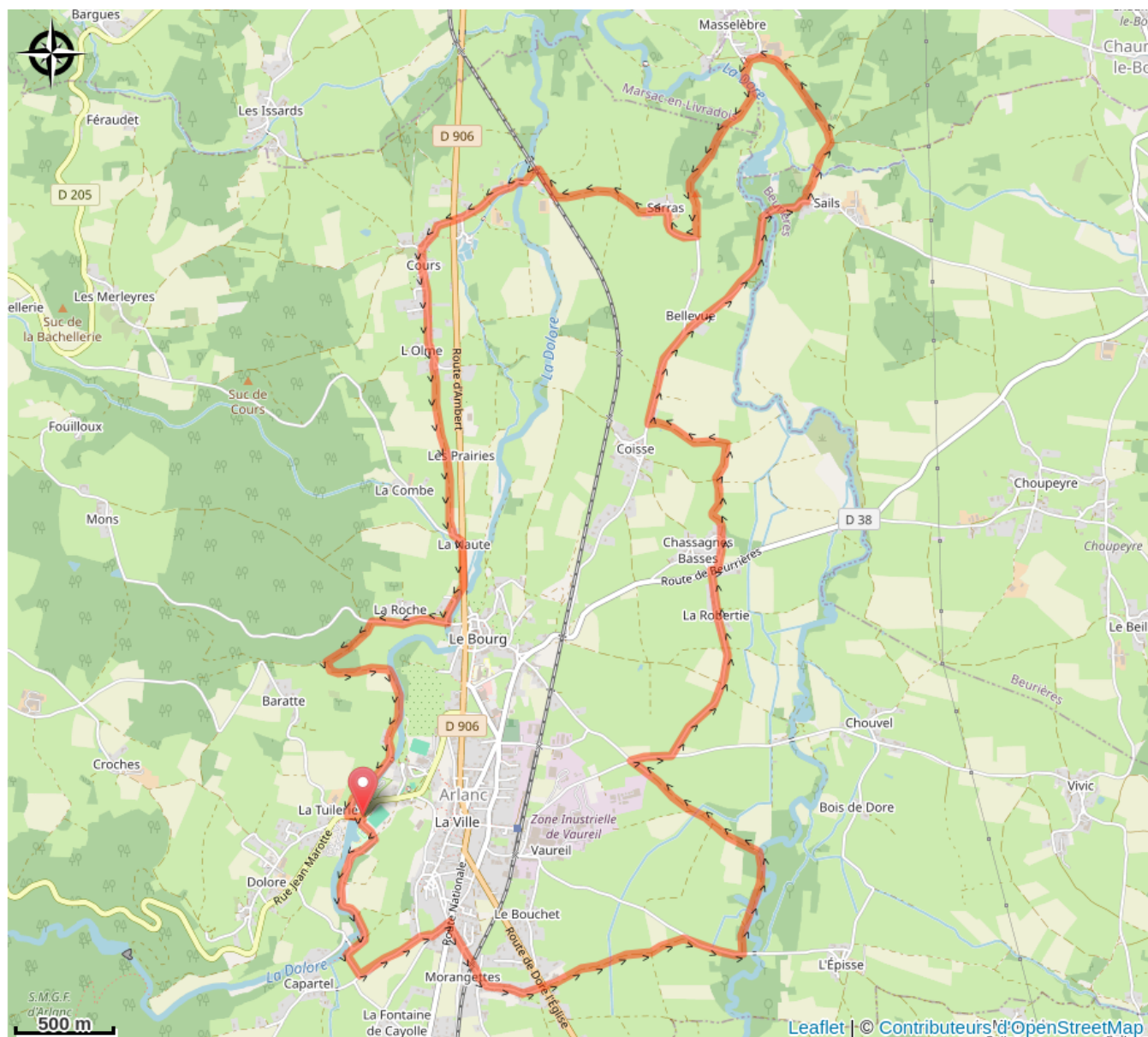
4. Marsac-en-Livradois

## Profil altimétrique



Altitude min 552 m Altitude max 629 m

# Sur votre route...



# Toutes les informations pratiques

## Accessibilité

---

En famille

## Source



Travel-Plan : DESTINATION GRAND AIR

<https://destinationgrandair.com/>