
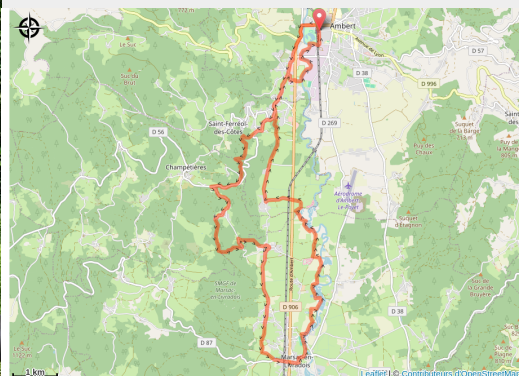


Circuit n°35 Balade en Livradois

Région Auvergne-Rhône-Alpes



chemin (MDT LF)



Infos pratiques

Pratique : VTT

Durée : 3 h 30

Longueur : 24.7 km

Dénivelé positif : 266 m

Difficulté : Niveau bleu - Modéré

Type : Boucle

Itinéraire

Départ : Ambert (La gare)

Arrivée : Ambert (La Gare)

Balisage : Itinéraire VTT

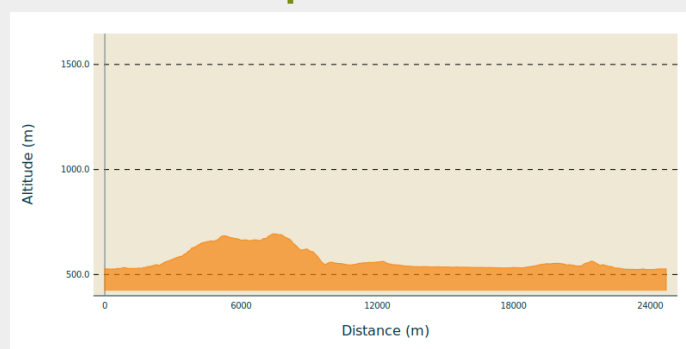
Communes : 1. Ambert

2. Saint-Ferréol-des-Côtes

3. Champétières

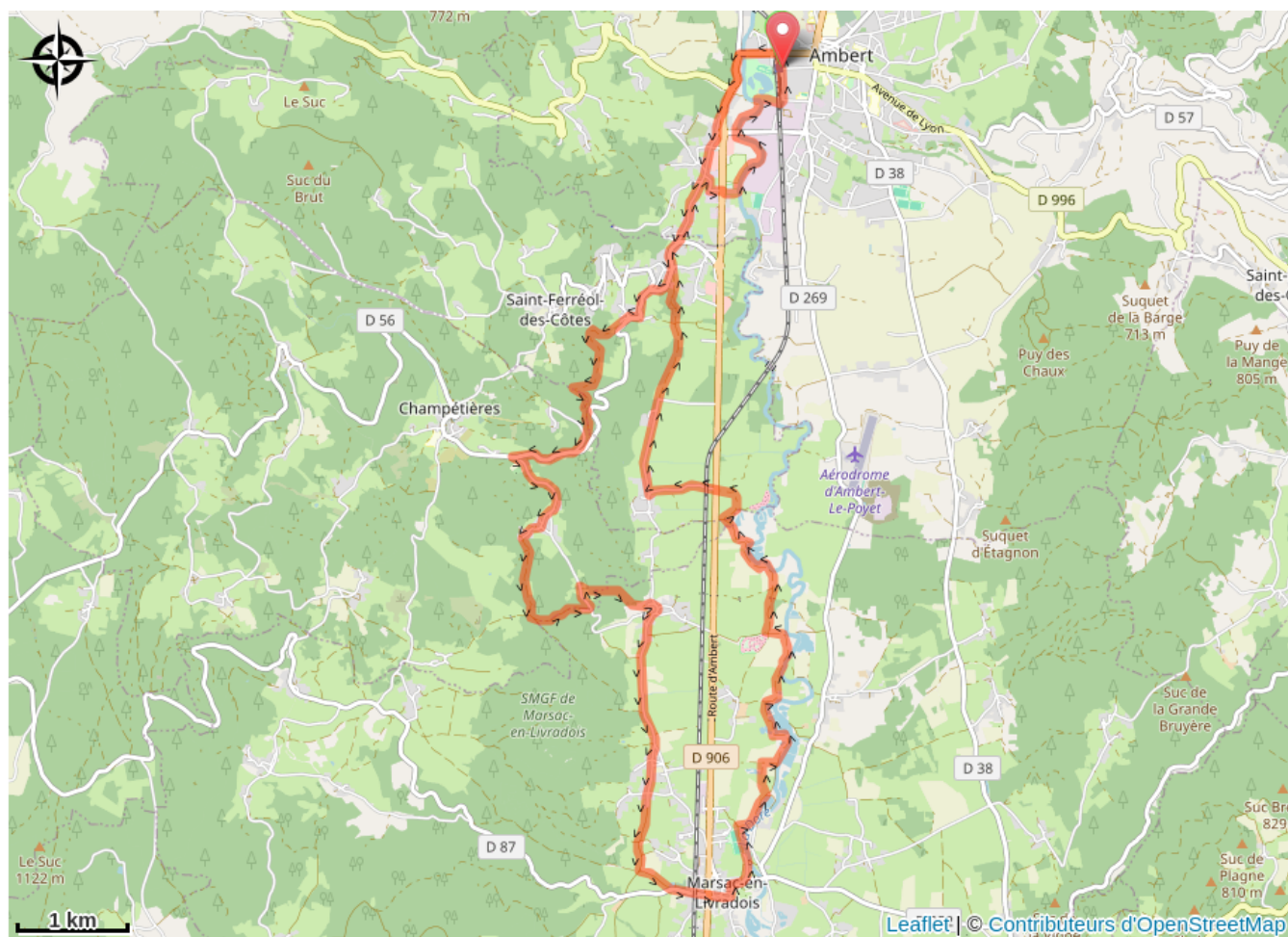
4. Marsac-en-Livradois

Profil altimétrique



Altitude min 523 m Altitude max 692 m

Sur votre route...



Toutes les informations pratiques

Source



Travel-Plan : DESTINATION GRAND AIR

<https://destinationgrandair.com/>