
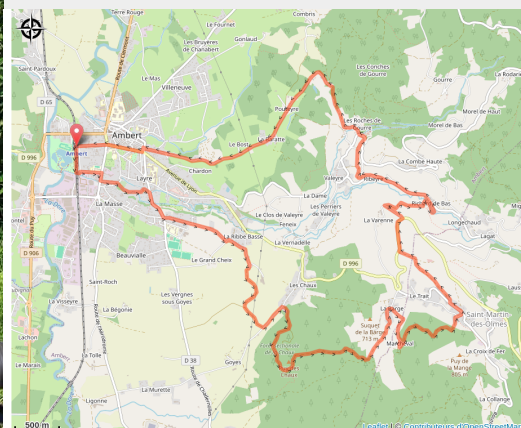


Circuit n°23 Vallée des Papetiers

PNR Livradois-Forez



chemin (MDT LF)



Attention, tracé dévié au niveau du sentier de l'âne bleu à Pellegrole.

Infos pratiques

Pratique : VTT

Durée : 2 h

Longueur : 17.6 km

Dénivelé positif : 336 m

Difficulté : Niveau rouge - Difficile

Type : Boucle

Itinéraire

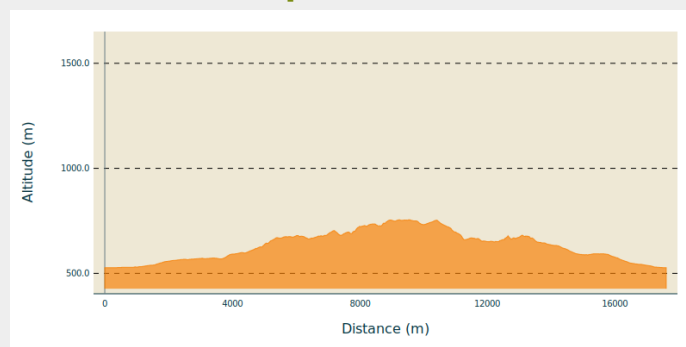
Départ : Ambert (La gare)

Arrivée : Ambert (La Gare)

Balisage : Itinéraire VTT

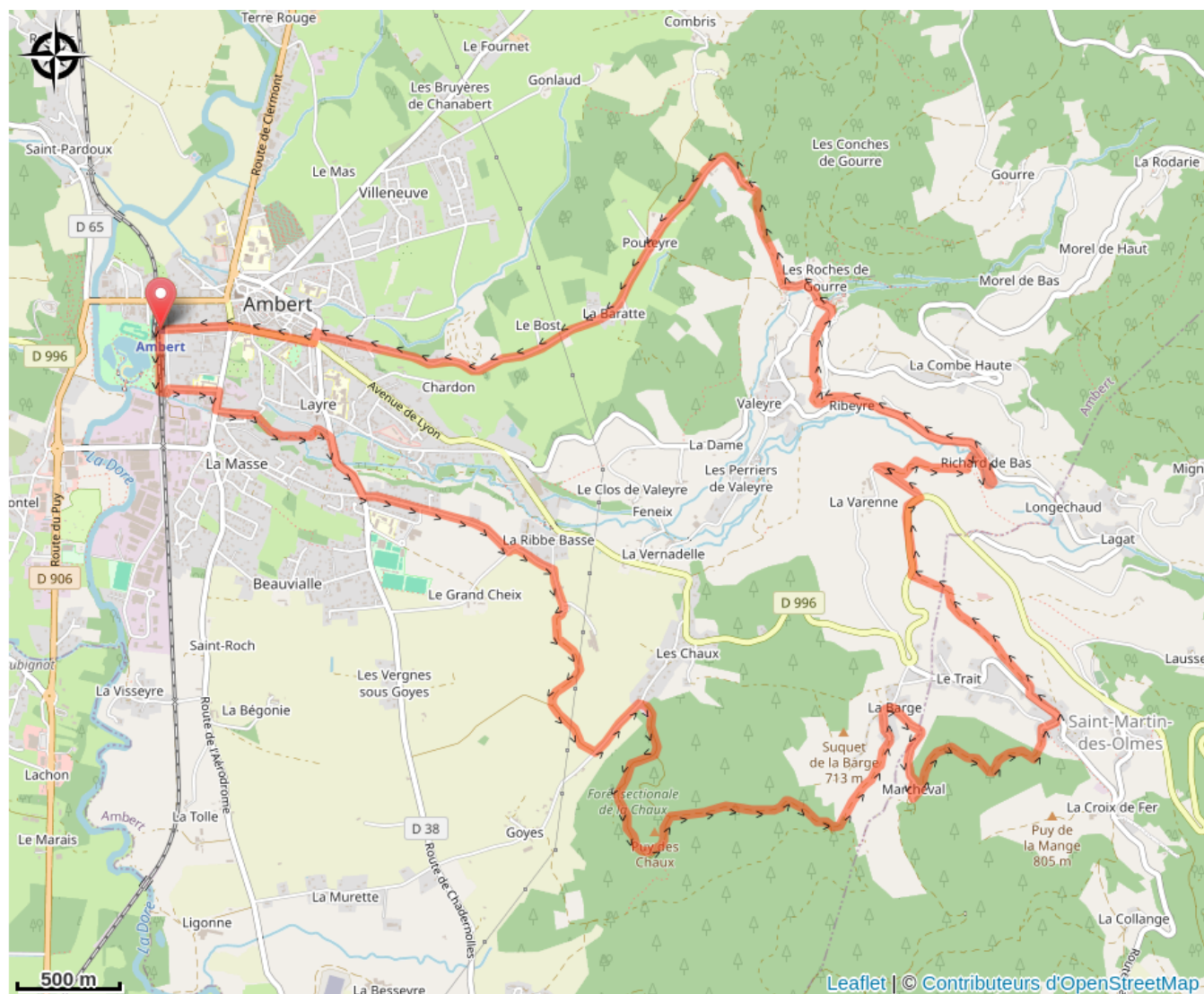
Communes : 1. Ambert
2. Saint-Martin-des-Olmes

Profil altimétrique



Altitude min 525 m Altitude max 753 m

Sur votre route...



Toutes les informations pratiques

Source



Travel-Plan : DESTINATION GRAND AIR

<https://destinationgrandair.com/>