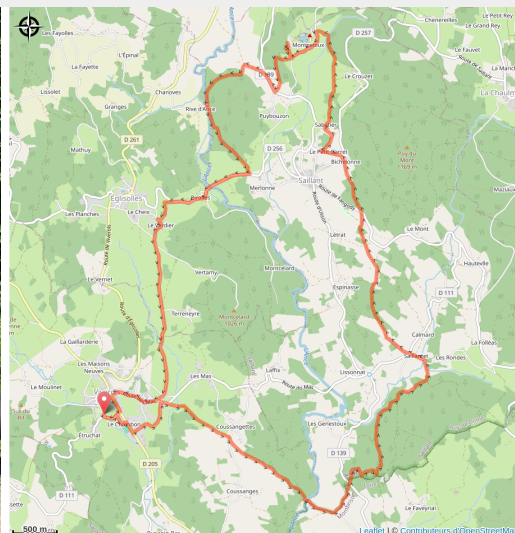


# Circuit n°11 Les Orgues de Montpeloux

Région Auvergne-Rhône-Alpes



chemin (MDT LF)



## Infos pratiques

Pratique : VTT

Durée : 2 h

Longueur : 20.0 km

Dénivelé positif : 392 m

Difficulté : Niveau rouge - Difficile

Type : Boucle

# Itinéraire

**Départ** : Viverols

**Arrivée** : Viverols

**Balisage** : Itinéraire VTT

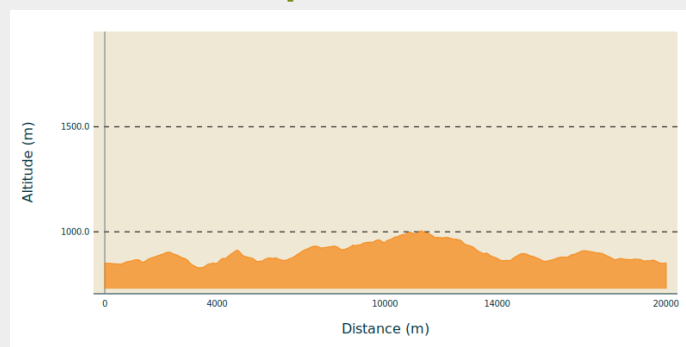
**Communes** : 1. Viverols

2. Usson-en-Forez

3. Saillant

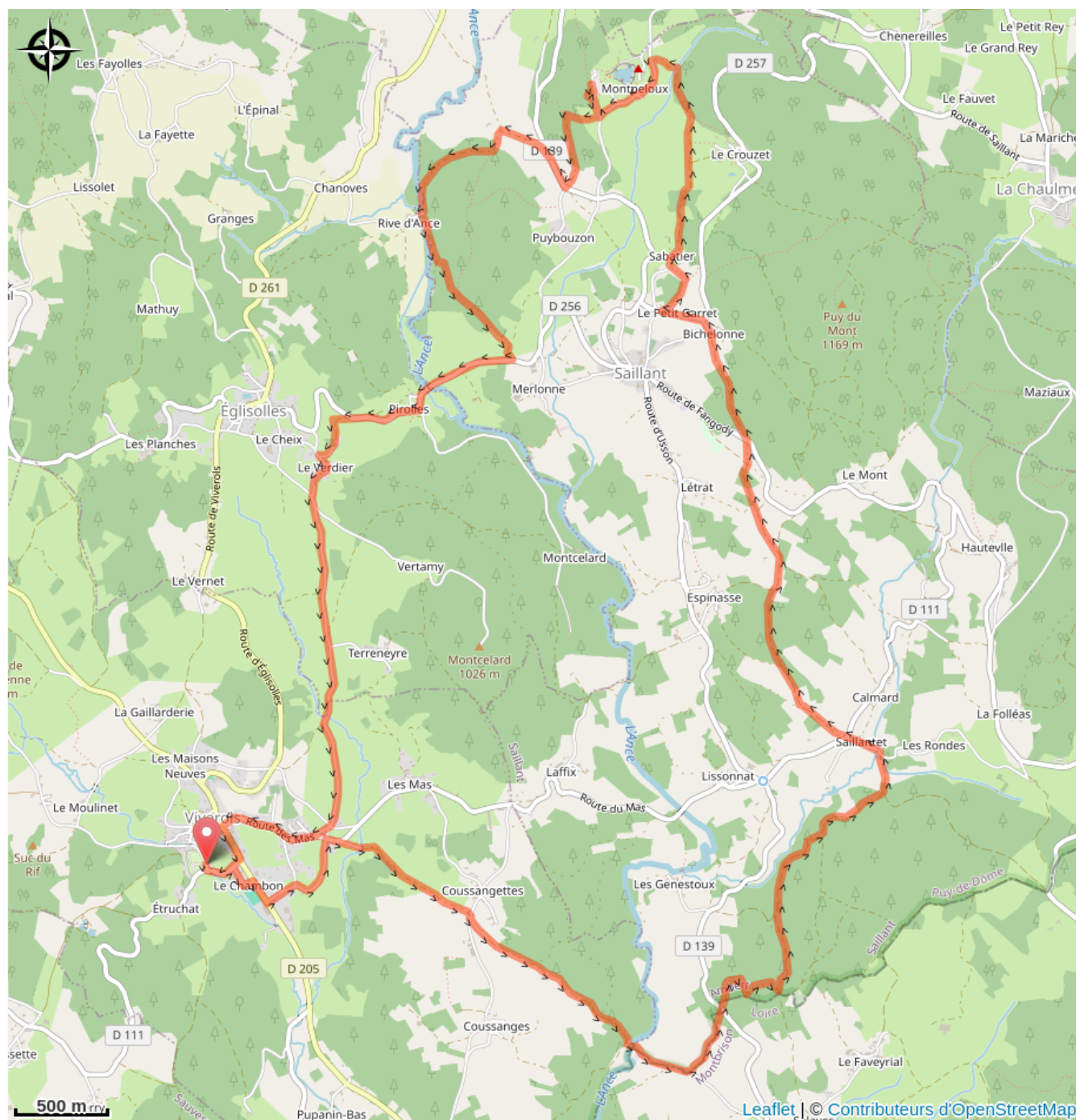
4. Églisolles

## Profil altimétrique



Altitude min 830 m Altitude max 1006 m

# Sur votre route...



# Toutes les informations pratiques

## Source



Travel-Plan : DESTINATION GRAND AIR

<https://destinationgrandair.com/>