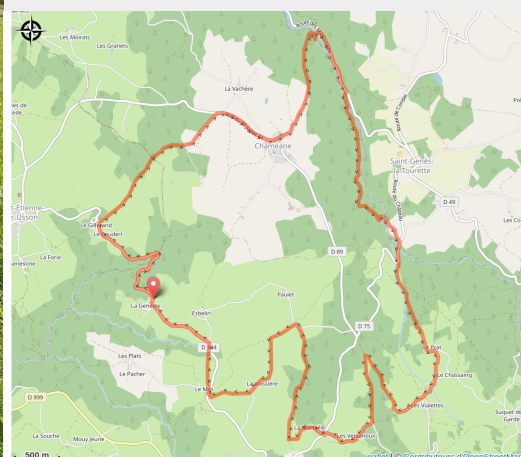


Circuit des moulins

PNR Livradois-Forez



Randonneurs VTT (Espace VTT N°1)



Infos pratiques

Pratique : VTT

Durée : 2 h 30

Longueur : 19.3 km

Dénivelé positif : 388 m

Difficulté : Niveau bleu - Modéré

Type : Boucle

Itinéraire

Départ : Espace VTT N°1

Arrivée : Espace VTT N°1

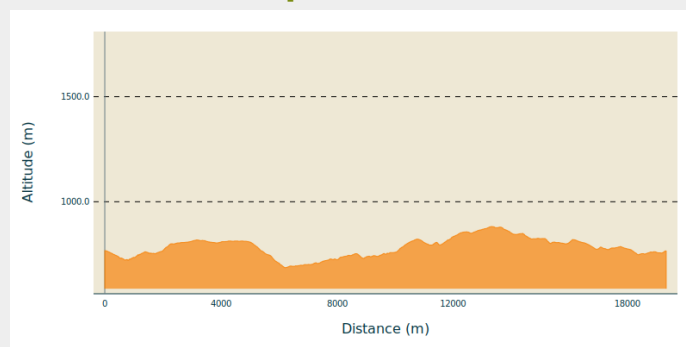
Balisage : Itinéraire VTT

Communes : 1. Le Vernet-Chaméane

2. Saint-Étienne-sur-Usson

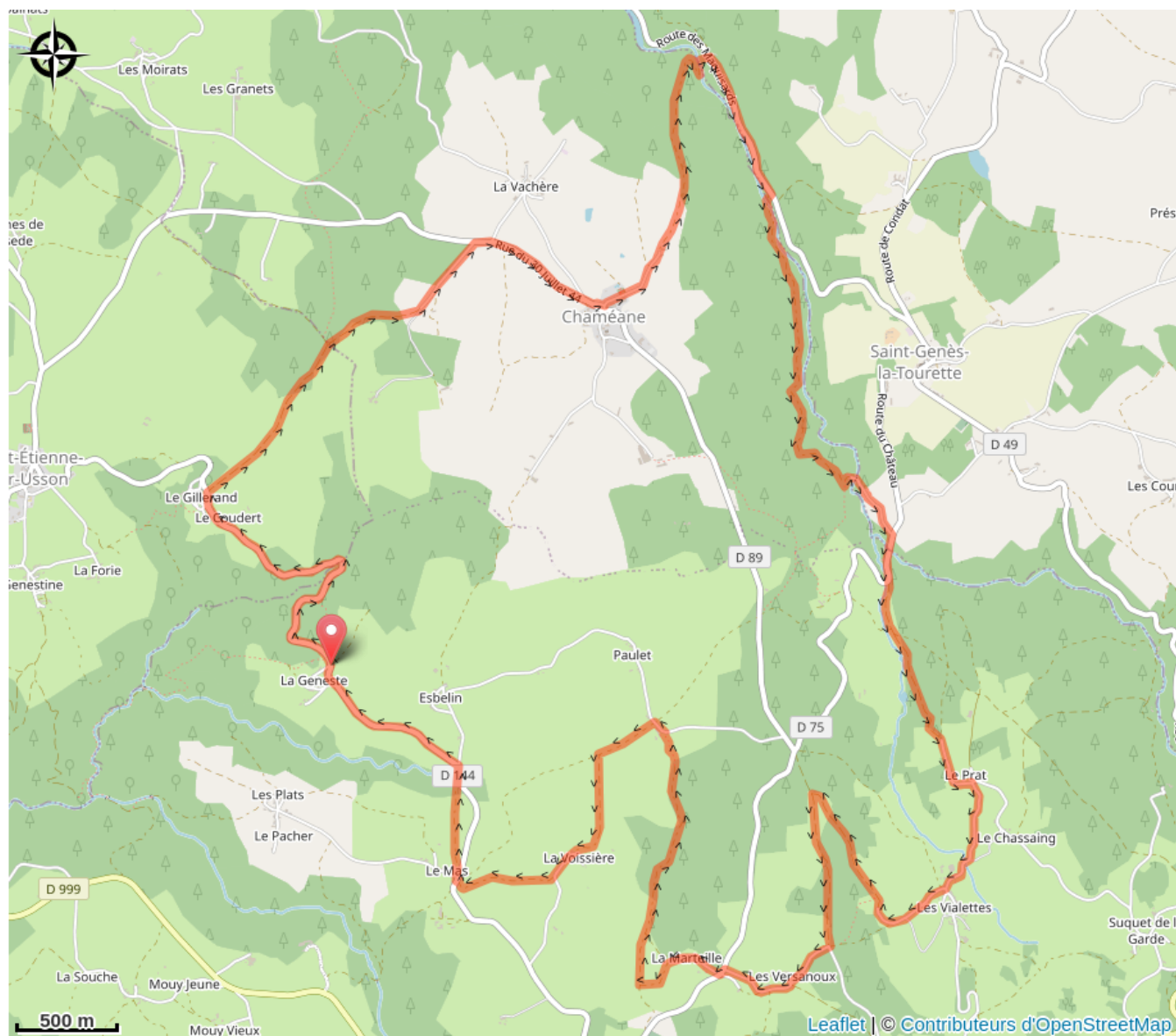
3. Saint-Genès-la-Tourette

Profil altimétrique



Altitude min 695 m Altitude max 879 m

Sur votre route...



Toutes les informations pratiques

Comment venir ?

Parking conseillé

Parking de l'espace VTT N°1