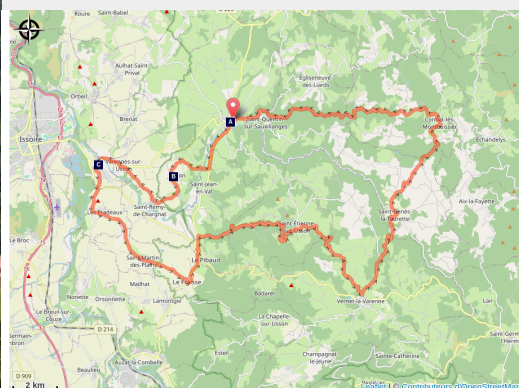


Châteaux et villages au pays de la reine Margot (boucle n°7)

PNR Livradois-Forez



(MdT)



Infos pratiques

Pratique : Route

Durée : 4 h 30

Longueur : 60.5 km

Dénivelé positif : 1062 m

Difficulté : Niveau rouge - Difficile

Type : Boucle

Itinéraire

Départ : Sauxillanges - Place de la Promenade

Arrivée : Sauxillanges - Place de la Promenade

Balisage : Itinéraire cyclotourisme

Communes : 1. Sauxillanges

2. Saint-Jean-en-Val

3. Usson

4. Saint-Rémy-de-Chagnat

5. Varennes-sur-Usson

6. Parentignat

7. Brenat

8. Les Pradeaux

9. Saint-Martin-des-Plains

10. Bansat

11. Saint-Étienne-sur-Usson

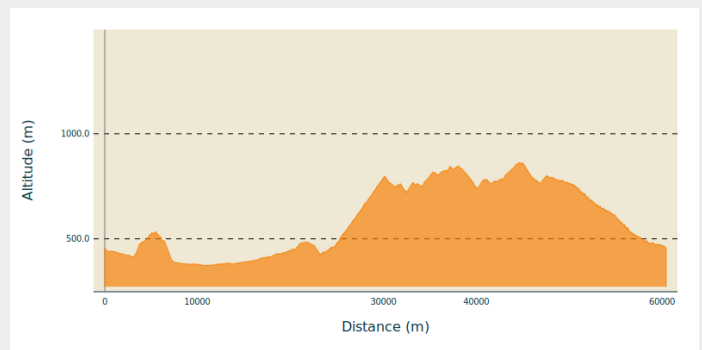
12. Le Vernet-Chaméane

13. Saint-Genès-la-Tourette

14. Condat-lès-Montboissier

15. Égliseneuve-des-Liards

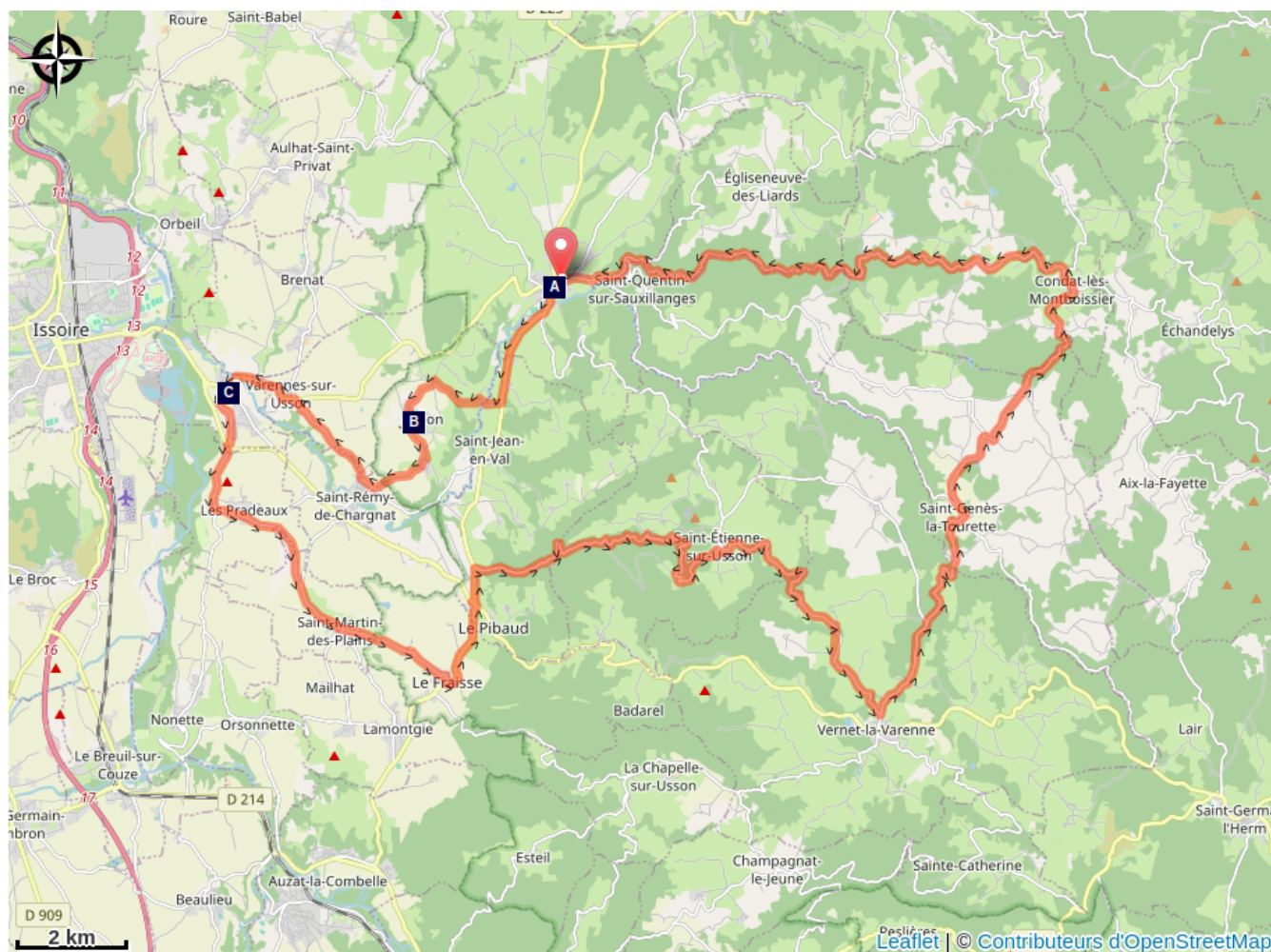
Profil altimétrique



Altitude min 371 m Altitude max 862 m

Aux pieds des monts du Livradois, depuis Sauxillanges et son monastère clunisien, par une large route en légère déclivité, vous gagnerez Usson pour vous hisser jusqu'à la chapelle bâtie au sommet d'un éperon rocheux et découvrir un inoubliable point de vue panoramique dont profita pendant 20 ans la reine Margot alors en exil en Auvergne. Après le beau village de Saint-Rémy-de-Chagnat, vous gagnerez Parentignat, et son château datant de la fin du règne de Louis XIV, remarquable par la rigueur de sa cour d'honneur et sa riche bibliothèque. A partir de Sarpoil, vous remonterez par une route étroite et sinueuse (ravin des Poiriers) la vallée de la Valette jusqu'à Saint-Etienne-sur-Usson (lieu de tournage du film «Être et Avoir» de Nicolas Philibert). Comme dans tous les villages de ce territoire, scrutez les pierres qui marient de belles couleurs (argile, arkose, basalte, granit...). Après le bourg de Vernet-la-Varenne, vous traverserez des forêts de feuillus occupant des vallons humides et encaissés et s'accrochant au relief volcanique avant de vous engager, après Condat-lès-Montboissier, dans l'agréable vallée de l'Astroux aux eaux limpides, qui vous ramènera à Sauxillanges.

Sur votre route...



 Sauxillanges, site Clunisien (A)

 Village d'Usson - Plus Beau Village de France (B)

 Château de Parentignat (C)

Toutes les informations pratiques

Recommandations

Pour votre sécurité, vérifier l'état de marche de votre vélo (pneus / freins) et prendre le nécessaire de réparation, prendre un ravitaillement (eau et nourriture), favoriser un petit développement et pédaler en souplesse.

Sur votre route...



Sauxillanges, site Clunisien (A)

En bordure des balcons du Livradois, on ne peut évoquer Sauxillanges sans parler de la grande abbaye de Cluny dont dépendait le monastère fondé au 10ème siècle. A découvrir sur place grâce aux tablettes équipées de l'application clunypédia.

Crédit : @PAH-Norbert-Dutranoy



Village d'Usson - Plus Beau Village de France (B)

Perché sur un pic volcanique, lieu d'exil de la Reine Margot pendant 19 ans, le village d'Usson fait partie des Plus Beaux Villages de France. Pour les enfants, un parcours "explorateurs" est à votre disposition à l'accueil tourisme ou en téléchargement.

Crédit : @OTPI-David-Frobert



Château de Parentignat (C)

Durant 45 min, le château de Parentignat guide le visiteur dans ses enfilades meublées et décorées d'une exceptionnelle collection privée de peintures. Une promenade parmi les arbres du parc à l'anglaise compléteront votre visite (en accès libre).

Crédit : @château-de-parentignat