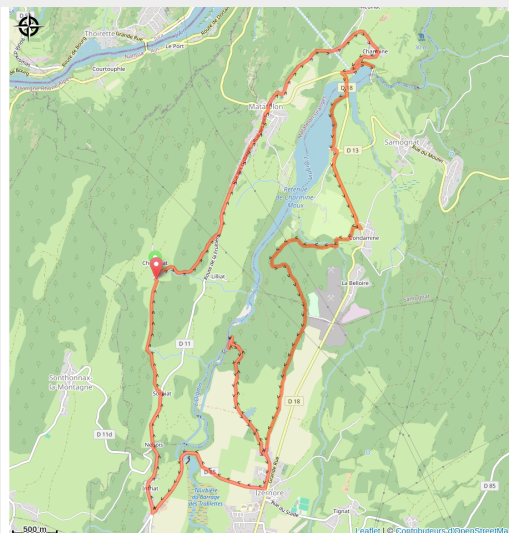


Le Tour de l'Oignin ou la rivière domptée

Région Auvergne-Rhône-Alpes



Entre curiosités naturelles cachées et ouvrages hydroélectriques.

Infos pratiques

Pratique : Route

Durée : 2 h

Longueur : 20.8 km

Dénivelé positif : 361 m

Difficulté : Niveau vert - Facile

Type : Boucle Jurassic Vélo Tours

Itinéraire

Départ : Matafelon (place du Village)

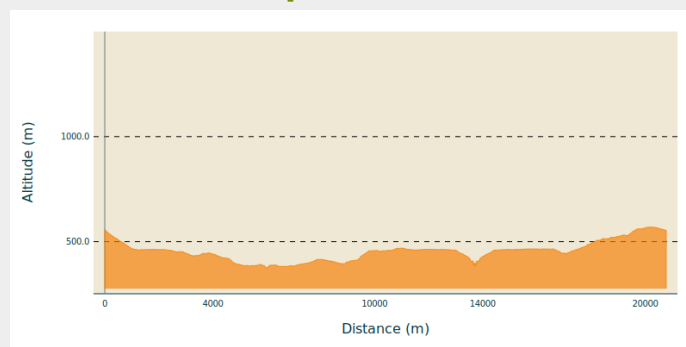
Arrivée : Matafelon (place du Village)

Communes : 1. Matafelon-Granges

2. Samognat

3. Izernore

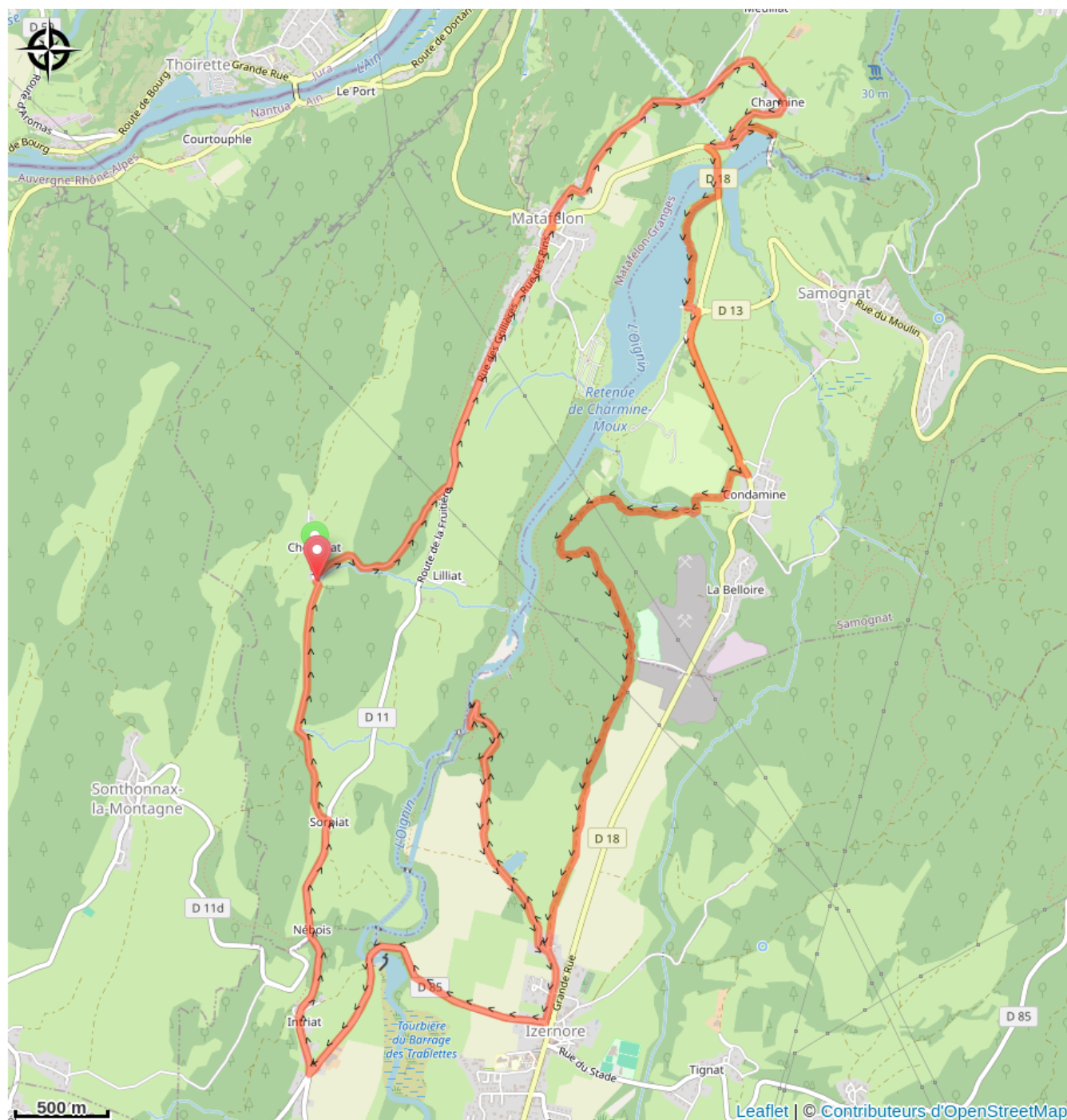
Profil altimétrique



Altitude min 379 m Altitude max 568 m

Un véritable voyage au coeur de l'eau... D'un barrage à l'autre, l'Oignin se faufile entre d'étroites gorges aux nombreuses curiosités tantôt dévoilées tantôt submergées.

Sur votre route...



Toutes les informations pratiques