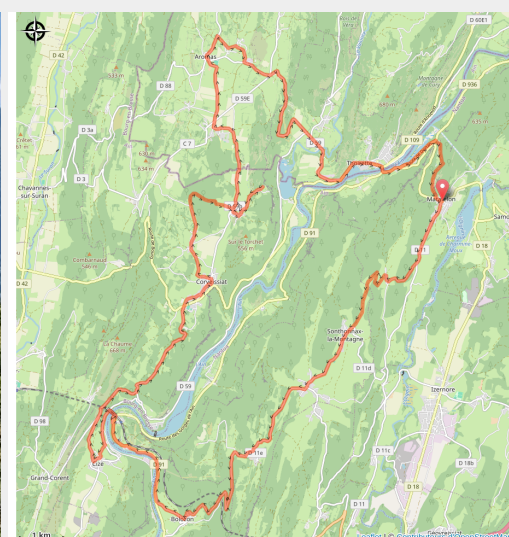


Les gorges de l'Ain et ses méandres par la Chapelle St-Maurice d'Echazeaux

Ain



Vue depuis la chapelle de St Maurice d'Echazeaux



Les Traversées ondoyantes entre Ain et Jura

Infos pratiques

Pratique : Route

Durée : 4 h

Longueur : 47.4 km

Dénivelé positif : 981 m

Difficulté : Niveau bleu - Modéré

Type : Boucle Jurassic Vélo Tours

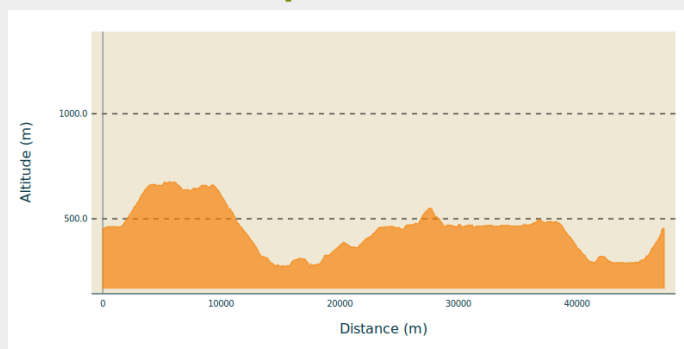
Itinéraire

Départ : Matafelon (Place du Village),
Thoirette et Corveissiat

Arrivée : Matafelon (Place du Village),
Thoirette et Corveissiat

Communes : 1. Matafelon-Granges
2. Sonthonnax-la-Montagne
3. Bolozon
4. Corveissiat
5. Cize
6. Grand-Corent
7. Aromas
8. Thoirette-Coisia

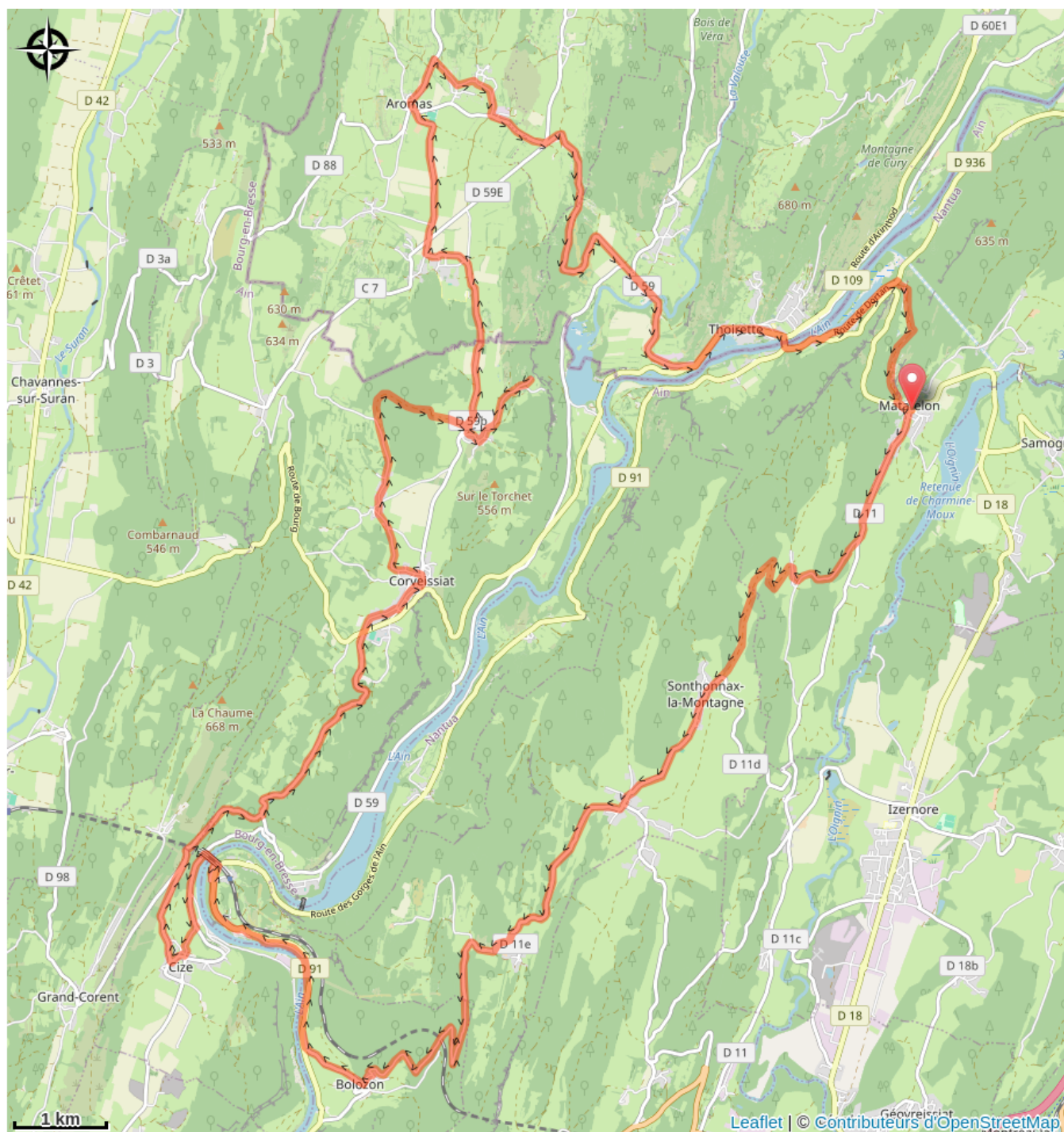
Profil altimétrique



Altitude min 269 m Altitude max 676 m

Un véritable voyage au cœur de l'eau... Un voyage dépayasant tout en méandres vous attend entre gorges, reculées et falaises calcaires, c'est le parcours des grandes enjambées typiques des montagnes Jurassiennes.

Sur votre route...



Toutes les informations pratiques