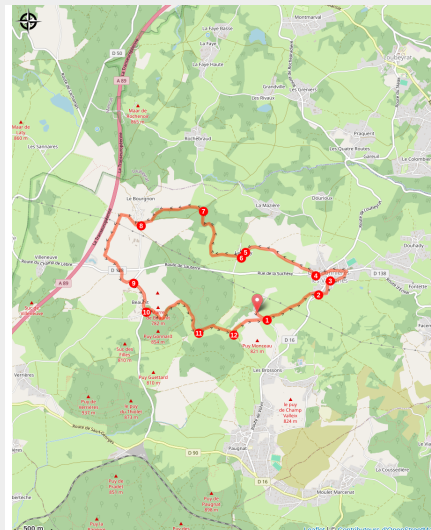


# La boucle de Veygoux

Région Auvergne-Rhône-Alpes



La narse de Beaunit (Caitline Lajoie)



## Au départ du manoir de Veygoux, découvrez les alentours de Charbonnières-les-Varennes et de beaux points de vue sur les volcans de la Chaîne des Puy.

Sur un sentier entre les haies champêtres, le début de ce parcours passe par le bourg de Charbonnières-les-Varennes. Vous reprendrez ensuite un sentier de terre qui vous offrira quelques vues sur les volcans. Puy de Pagnat, puy de Jume et Coquille, puy de Louchadière... saurez-vous les reconnaître ? Au détour des chemins, prenez le temps d'observer le petit patrimoine et les paysages formés par l'activité volcanique.

### Infos pratiques

Pratique : VTT

Durée : 2 h

Longueur : 10.1 km

Dénivelé positif : 174 m

Difficulté : Niveau vert - Facile

Type : Boucle

Thèmes : Flore, Géologie, Vue exceptionnelle

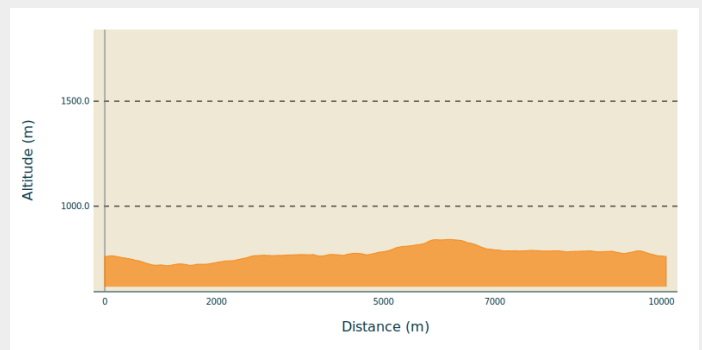
# Itinéraire

**Départ** : Manoir de Veygoux,  
Charbonnières-les-Varennes

**Arrivée** : Manoir de Veygoux,  
Charbonnières-les-Varennes

**Communes** : 1. Charbonnières-les-Varennes

## Profil altimétrique



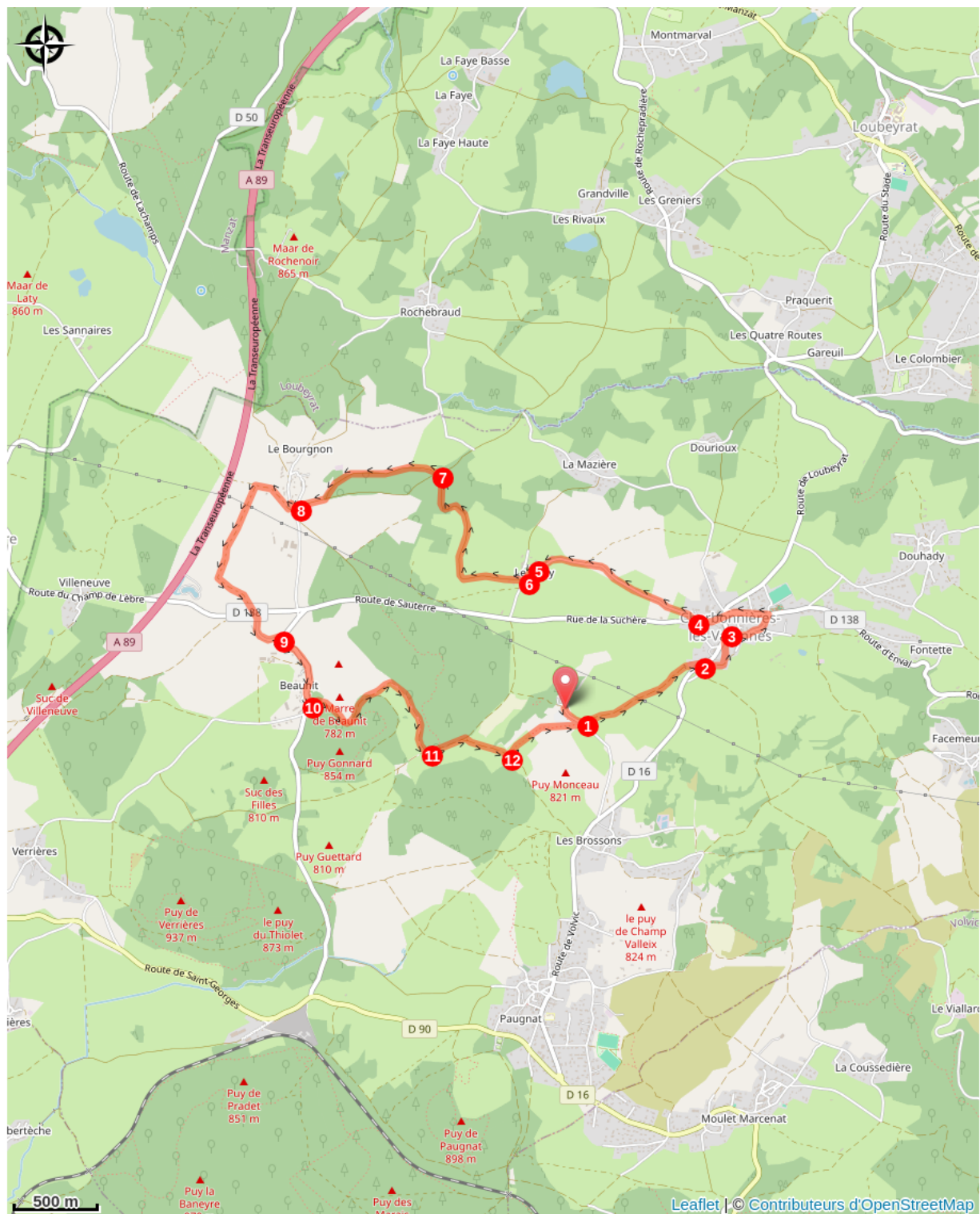
Altitude min 717 m Altitude max 842 m

Suivre le balisage VTT bleu (parcours n°9)

Départ : Manoir de Veygoux.

1. Longer le parking puis tourner à gauche pour prendre un chemin arboré.
2. Au niveau de la route, face au pont, traverser et prendre à gauche, puis à droite et suivre un petit chemin.
3. Tourner à droite, passer la fontaine et continuer. Au niveau du cimetière, aller à gauche et continuer sur cette voie. Au stop, traverser et continuer en face.
4. Aller à droite juste avant le garage agricole puis poursuivre jusqu'au Bouy.
5. Au croisement en Y, prendre à gauche.
6. Prendre à droite et suivre le chemin en face.
7. Continuer tout droit jusqu'aux prochaines maisons.
8. Tourner à droite puis à gauche et continuer tout droit.
9. Aller à droite pour atteindre le bourg de Beaunit.
10. Après avoir traversé Beaunit, prendre à gauche puis longer la forêt.
11. Prendre à gauche puis à droite au croisement en Y.
12. Aller à gauche et rejoindre le point de départ.

# Sur votre route...



# Toutes les informations pratiques

## **Recommandations**

- Soyez prudents lors des traversées de routes.
- Renseignez-vous sur la météo du jour.
- Portez un casque, ramenez vos déchets, ayez du matériel en bon état et choisissez un parcours adapté à votre niveau technique et physique.
- Merci de votre contribution à la préservation des sites que vous parcourez.

## **Matériel**

Casque, gants, un kit de réparation, de l'eau et des rations/un pique-nique... et un VTT en bon état !

## **Comment venir ?**

### Transports

Le calculateur d'itinéraire OÙRA vous donne accès à toutes les correspondances entre les trains régionaux, transports urbains et lignes de bus départementales : <https://www.oura.com/>

### Accès routier

- Depuis Clermont-Ferrand : Prendre la D943 en direction de Nohanent/Sayat. Après Sayat, prendre à droite sur la D450 puis rejoindre la D15, puis la D986 en direction du Manoir de Veygoux. Enfin, suivre la D16 pour atteindre le manoir.
- Depuis Charbonnières-les-Vieilles : Emprunter la D16 en direction de Charbonnières-les-Varennnes jusqu'au manoir.