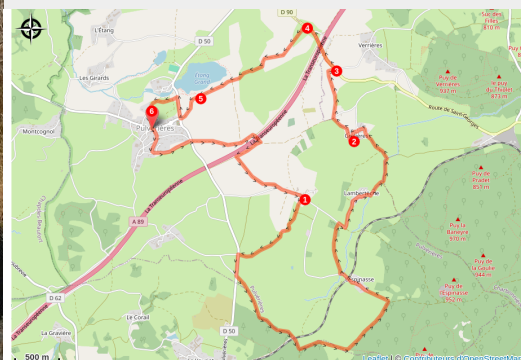


# À la mémoire du temps

Puy-de-Dôme



Point de vue sur la Chaîne des Puys (Valérienne Monnet)



**Sur cet itinéraire roulant dans les Monts Dômes, vous passerez sur les traces des premiers maquisards d'Auvergne et profiterez des points de vue sur la face Nord de la Chaîne des Puys.**

En partant de la Place des Héros, vous découvrirez le site de Lespinasse, Quartier Général des Résistants auvergnats. Sur ce territoire des tailleurs de pierres, vous croiserez des œuvres en pierre de Volvic le long du chemin, mais aussi quelques lavoirs et un ancien couderc, témoins de l'histoire rurale de la commune. Avant de rejoindre le point de départ, faites une pause à l'observatoire de l'Étang Grand et tentez de reconnaître les espèces emblématique de cet Espace Naturel Sensible (si vous êtes équipé de jumelles, c'est encore mieux !).

## Infos pratiques

Pratique : VTT

Durée : 2 h

Longueur : 14.6 km

Dénivelé positif : 193 m

Difficulté : Niveau vert - Facile

Type : Boucle

Thèmes : Faune, Historique, Volcans

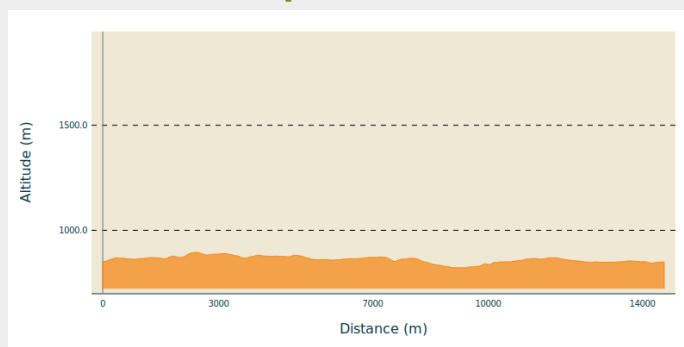
# Itinéraire

**Départ** : Place des Héros, 63230  
Pulvérières

**Arrivée** : Place des Héros, 63230  
Pulvérières

**Communes** : 1. Pulvérières  
2. Saint-Ours  
3. Charbonnières-les-Varennes

## Profil altimétrique



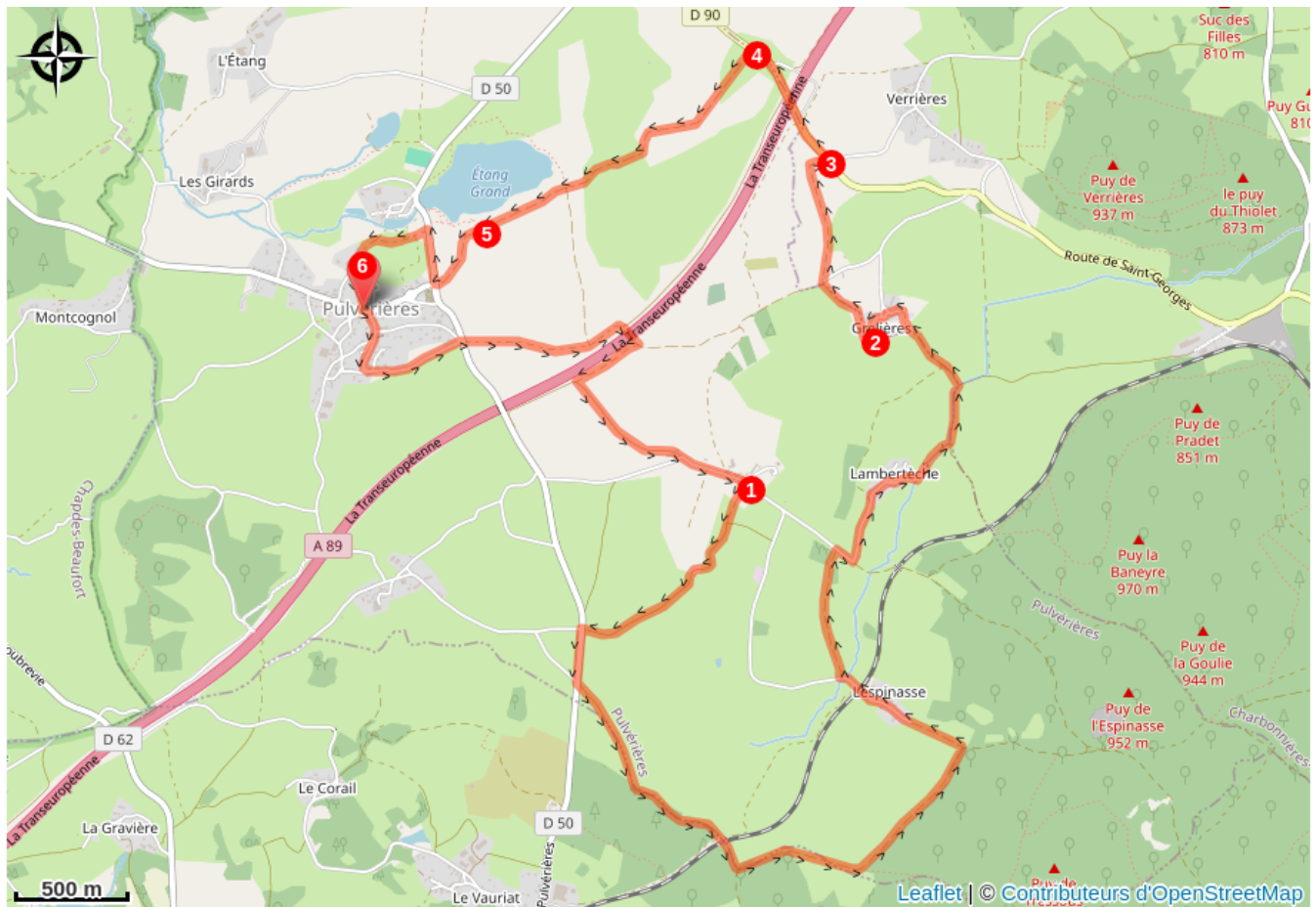
Altitude min 822 m Altitude max 895 m

Suivre le balisage marron n°18.

Départ : Place des Héros.

1. Prendre à droite le chemin qui passe entre les maisons.
2. Quitter la route goudronnée pour emprunter un chemin qui monte en face.
3. S'engager à gauche sur la route. Attention à la circulation.
4. Quitter la route en prenant le chemin de terre sur la gauche. Prudence lors de la traversée de la route.
5. Option : quitter le chemin principal et laisser le vélo à l'entrée du Sentier du Grèbe huppé (passage étroit) puis marcher jusqu'à l'observatoire qui se trouve à quelques mètres.
6. Prendre légèrement sur la gauche pour rejoindre la Place des Héros.

# Sur votre route...



# Toutes les informations pratiques

## **Recommandations**

- Renseignez-vous sur la météo du jour.
- Portez un casque, ramenez vos déchets, ayez du matériel en bon état et choisissez un parcours adapté à votre niveau technique et physique.
- Merci de votre contribution à la préservation des sites que vous parcourez.

## **Matériel**

Casque, gants, de l'eau, des rations/un pique-nique.

Facultatif : si vous avez des jumelles, prenez-les avec vous pour profiter au mieux de l'observatoire de l'Etang Grand.

## **Comment venir ?**

### Transports

Le calculateur d'itinéraire OÙRA vous donne accès à toutes les correspondances entre les trains régionaux, transports urbains et lignes de bus départementales : <https://www.oura.com/>

### Accès routier

- Depuis Volvic : Via la D986 puis D943 en direction de Le Vauriat. A Le Vauriat, quitter la D943 pour prendre la D50 jusqu'à Pulvérières.
- Depuis Clermont-Ferrand : Par la D943 en direction de Le Vauriat. A Le Vauriat, quitter la D943 pour prendre la D50 jusqu'à Pulvérières.
- Depuis Aydat : Par la D941 en passant par Saint-Genès-Champanelle, Orcines puis Saint-Ours.