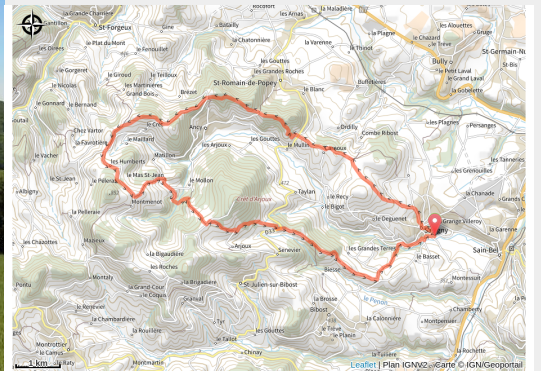


# Circuit VTT 73 - Entre Mont Popey et Crêt d'Arjoux

Rhône - Savigny



Circuit VTT 73 - Entre Mont Popey et Crêt d'Arjoux\_Savigny (Nicolas de Cocquere)l



*Ce circuit, réservé aux vététistes expérimentés vous propose une échappée sur les points hauts de ce terroir, à travers bois et prairies. Vous y découvrirez de splendides panoramas sur les Monts du Lyonnais.*

Au départ de Savigny, flânez dans le vieux quartier de l'Abbaye pour découvrir les maisons de ses officiers, ses fortifications mais aussi l'église Saint André et les décors peints en trompe l'œil de certaines façades. Pour une mise en jambe, montez à la tour de l'horloge, du sommet de laquelle vous visualiserez l'emplacement de l'abbaye dans le village actuel. A quelques pas de là, le musée lapidaire abrite une centaine de sculptures et d'éléments architecturaux provenant de l'ancienne abbaye.

## Infos pratiques

Pratique : VTT

Longueur : 21.4 km

Dénivelé positif : 832 m

Difficulté : Niveau noir - Très difficile

Type : Boucle

# Itinéraire

**Départ** : Savigny

**Balisage** : Itinéraire VTT Sports cyclistes

**Communes** : 1. Savigny

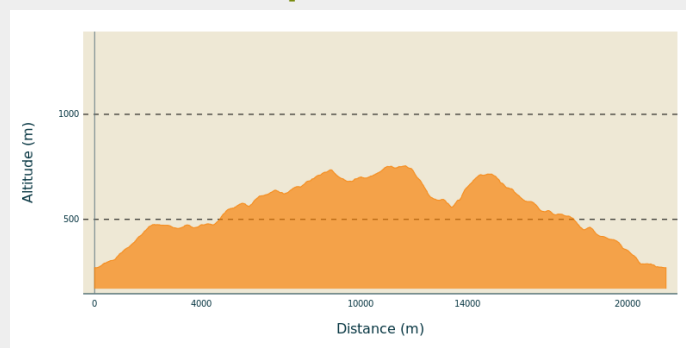
2. Saint-Romain-de-Popey

3. Ancy

4. Saint-Forgeux

5. Saint-Julien-sur-Bibost

## Profil altimétrique



Altitude min 270 m Altitude max 755 m

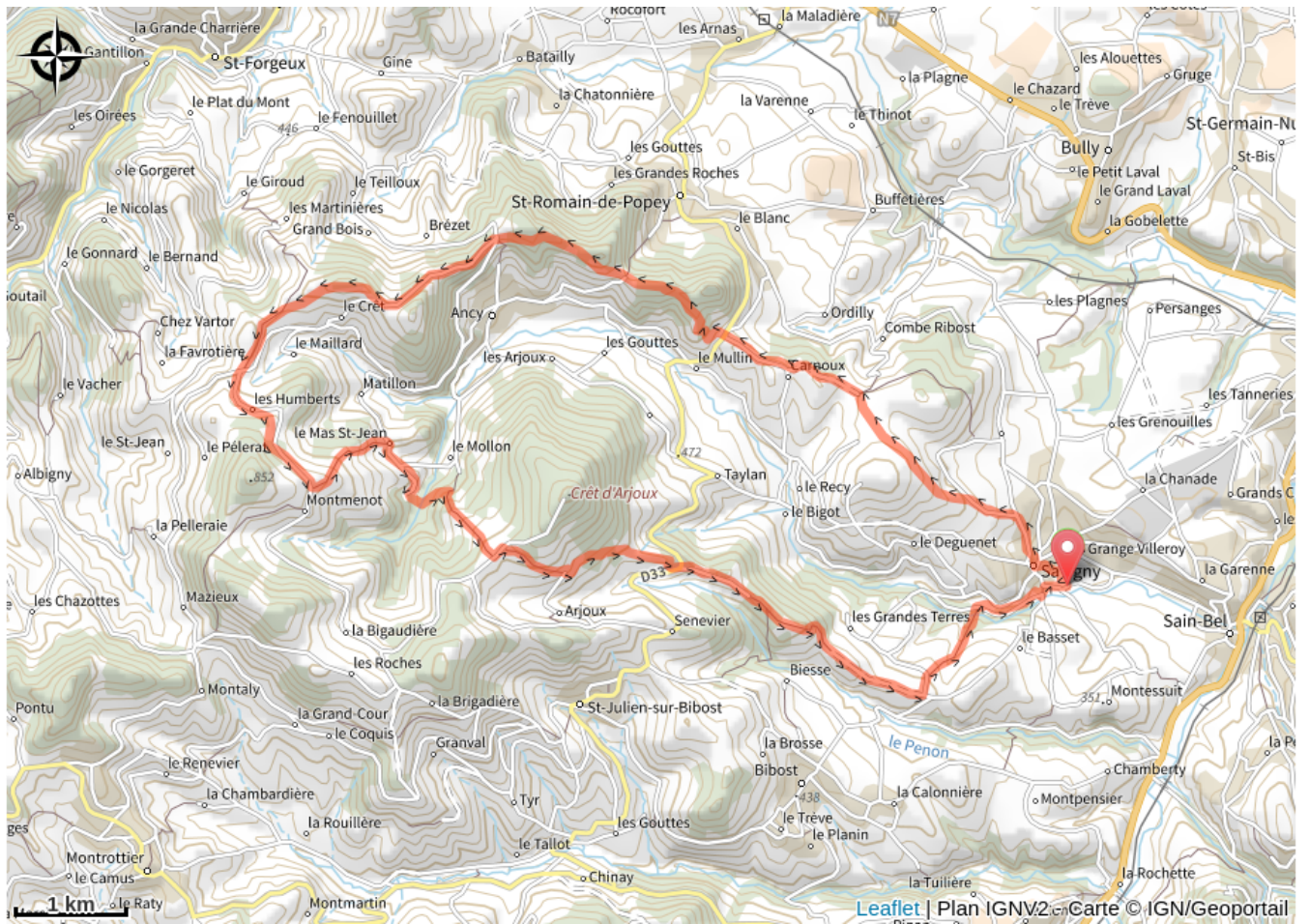
Balise VTT FFC + n° 73 noir.

**Praticable** : toute l'année en pratique libre.

**Téléphone** : [04 74 01 48 87](tel:0474014887)

**Mél** : [contact@montsdulyonnaistourisme.fr](mailto:contact@montsdulyonnaistourisme.fr)

# Sur votre chemin...



# Toutes les infos pratiques

 **En plein air**

 **Label VTT - FFC**

 **Recommandations**

## **Infos complémentaires**

Adaptez votre équipement et le choix du circuit en fonction de votre niveau et de la météo. Ne quittez pas les sentiers.

## **Source**

Destination Monts du Lyonnais

<http://www.montsdulyonnaistourisme.fr>