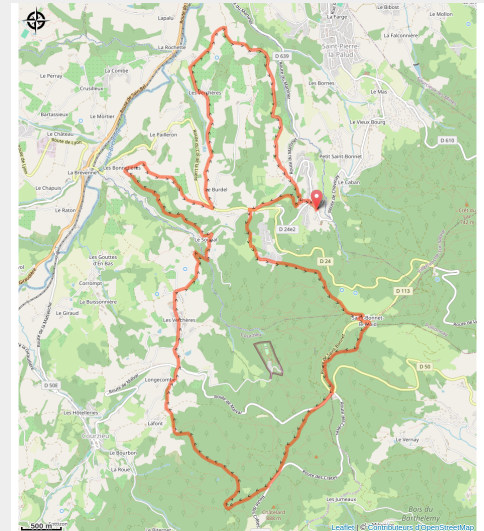


Circuit VTT 65 - Le Château de Saint-Bonnet-le-Froid

Rhône



Pause VTT (Xavier COURRAUD)



Cet itinéraire, sportif et exigeant, vous conduira, à travers les Crêts Boisés, jusqu'au Château de Saint-Bonnet-le-Froid pour découvrir un splendide panorama sur la Vallée de la Brévenne.

Infos pratiques

Pratique : VTT

Longueur : 21.4 km

Dénivelé positif : 934 m

Difficulté : Niveau noir - Très difficile

Type : Boucle

Itinéraire

Départ : Chevinay

Balisage : Itinéraire VTT

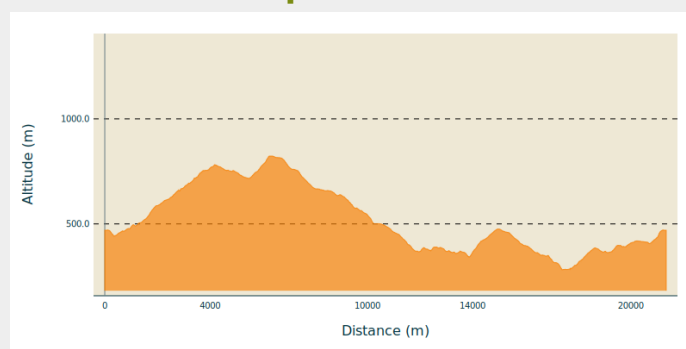
Communes : 1. Chevinay

2. Courzieu

3. Pollionnay

4. Vaugneray

Profil altimétrique



Altitude min 282 m Altitude max 823 m

Balise VTT FFC + n° 65 noir.

Praticable : toute l'année tous les jours.

Site web (URL) : <http://www.montsdulyonnaistourisme.fr>

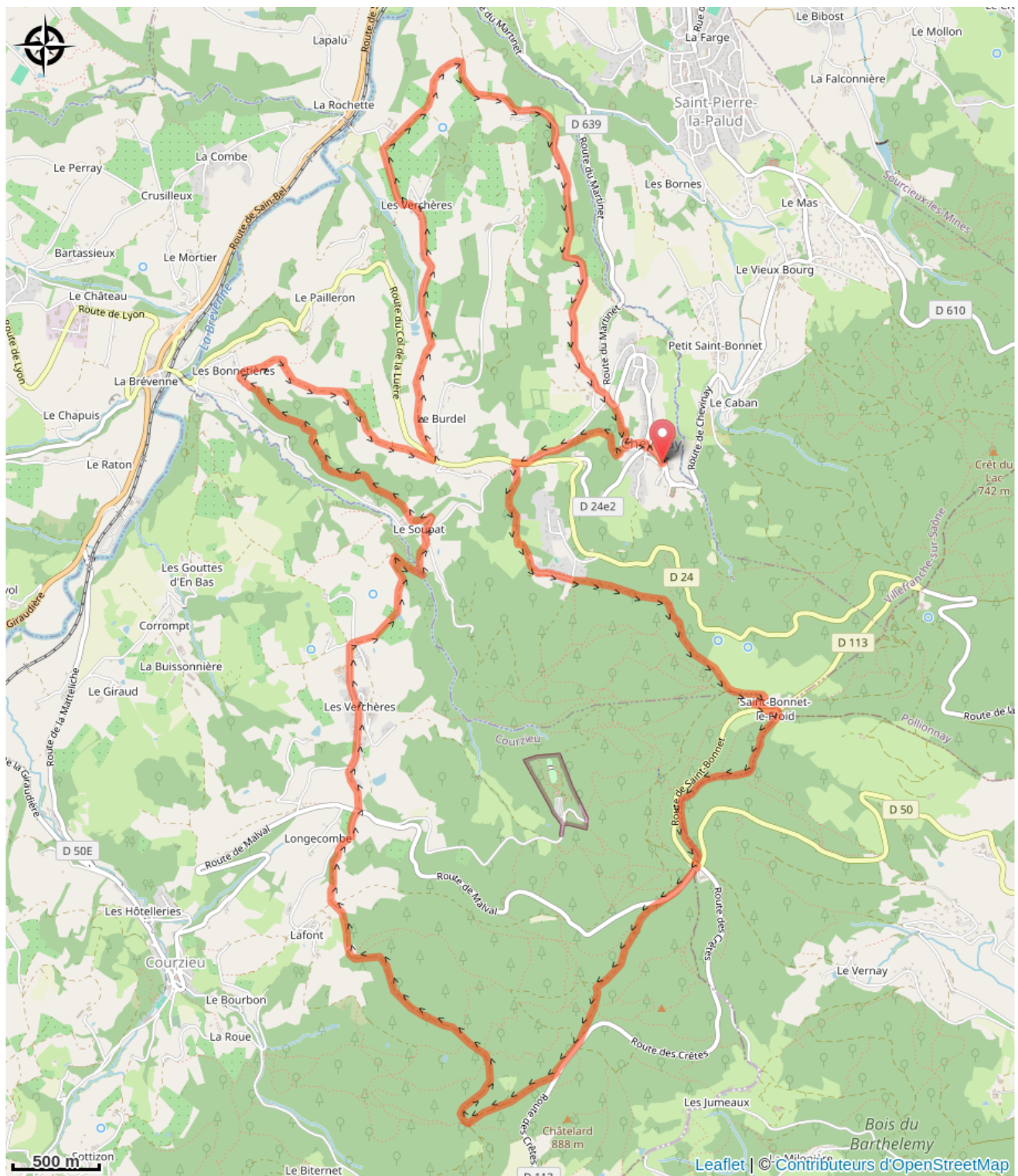
Page facebook : https://www.facebook.com/montsdulyonnaistourisme/?locale=fr_FR

Téléphone : [04 82 90 10 85](tel:0482901085)

Mél : contact@montsdulyonnaistourisme.fr

Instagram : <https://www.instagram.com/montsdulyonnaistourisme/>

Sur votre route...



Toutes les informations pratiques

 **Déconseillé par mauvais temps**

 **En plein air**

 **Label VTT - FFC**

Recommandations

Les animaux doivent être tenus en laisse.

Infos complémentaires

Adaptez votre équipement et le choix du circuit en fonction de votre niveau et de la météo. Ne quittez pas les sentiers.

Source

Destination Monts du Lyonnais

<http://www.montsdulyonnaistourisme.fr>