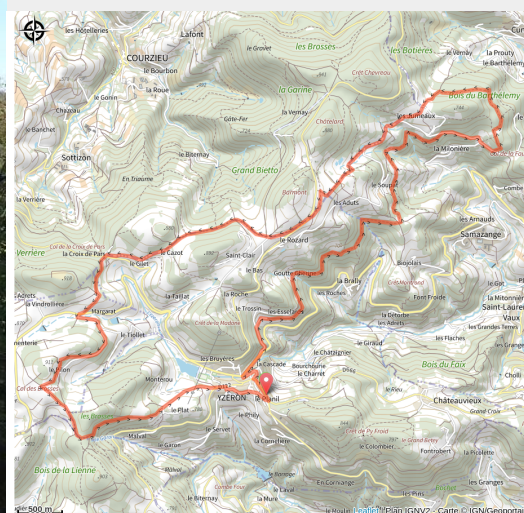


# Circuit VTT 12 - L'aqueduc

Rhône



Maison d'expositions (L'Araire)



**Vous roulez sur le tracé d'un des quatre aqueducs qui alimentaient autrefois Lyon en eau : l'aqueduc de l'Yzeron. Le retour se fera par le mythique col des Brosses et la croix de Pars.**

L'aqueduc de l'Yzeron est un des plus complexe des quatre aqueducs. Jusqu'au hameau de la Milonière, soyez attentifs car des vestiges sont parfois visibles sur votre parcours. Un sentier découverte avec des panneaux d'explications a été mis en place avec l'association L'Araire. A Saint Clair, profitez du paysage sur Lyon et la chaîne des Alpes, ainsi que sur la vallée du Rhône.

## Infos pratiques

Pratique : VTT

Longueur : 19.1 km

Dénivelé positif : 580 m

Difficulté : Niveau rouge - Difficile

Type : Boucle

# Itinéraire

**Départ** : Yzeron

**Balisage** : Itinéraire VTT Sports cyclistes

**Communes** : 1. Yzeron

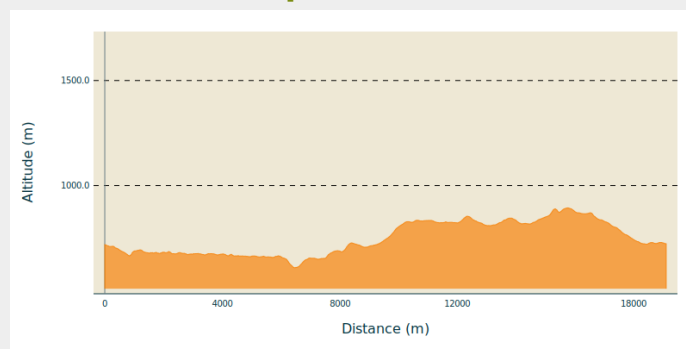
2. Vaugneray

3. Courzieu

4. Montromant

5. Saint-Martin-en-Haut

## Profil altimétrique



Altitude min 609 m Altitude max 894 m

Balisage VTT FFC + n° 12 rouge

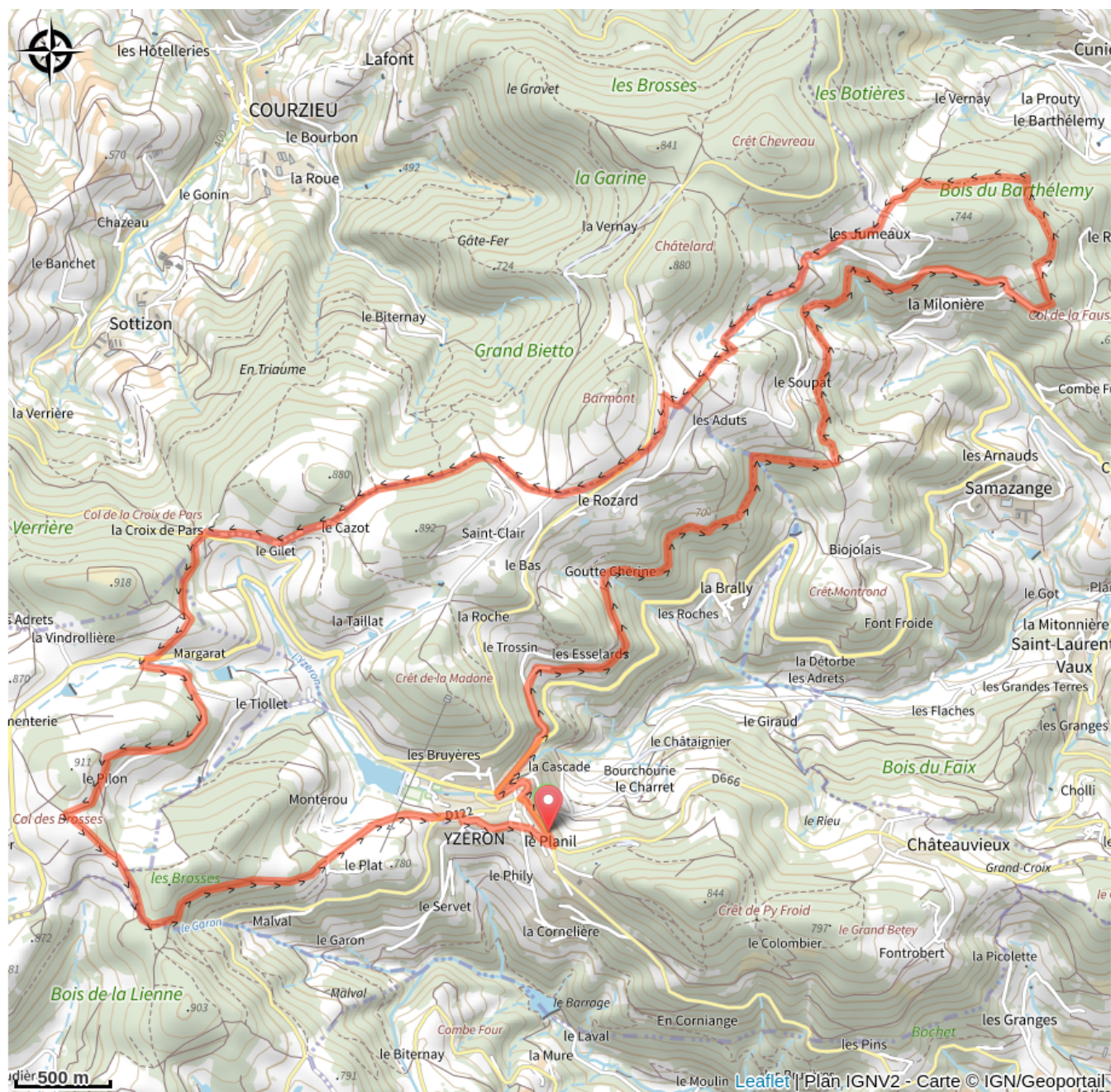
**Praticable** : toute l'année en pratique libre

**Téléphone** : [04 78 48 64 32](tel:0478486432)

**Mél** : [contact@montsdulyonnaistourisme.fr](mailto:contact@montsdulyonnaistourisme.fr)



# Sur votre route...



# Toutes les informations pratiques

## **A la campagne**

## **En plein air**

## **Label VTT - FFC**

## **Recommandations**

### **Infos complémentaires**

Adaptez votre équipement et le choix du circuit en fonction de votre niveau et de la météo. Ne quittez pas les sentiers.

## **Comment venir ?**

Accès routier

Ligne de bus à la demande du Conseil Général

Parking conseillé

Chemin du Planil

## **Source**

Destination Monts du Lyonnais

<http://www.montsdulyonnaistourisme.fr>