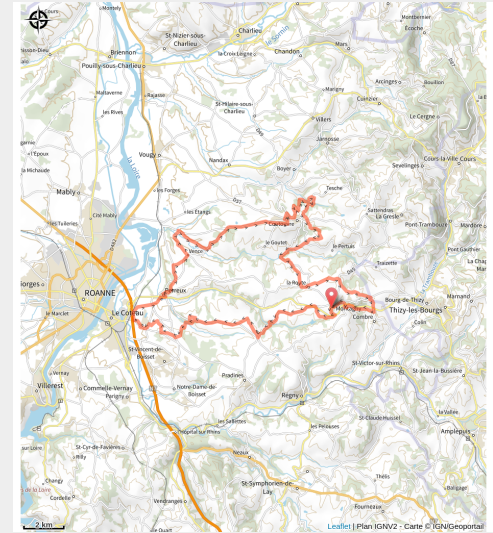


Circuit Gravel Autour du Rhodon

Loire - Montagny



(Westend61)



Ce circuit vous emmène à la découverte de l'Est Roannais. Loin des hauts sommets, ce parcours est pourtant vallonné et offre de belles vues sur la plaine roannaise.

L'ambiance Gravel s'offre à vous durant ce beau circuit de 50 km. Découvrez le territoire le plus à l'Est du Roannais. Un circuit vallonné qui offre de belles vues sur le Forez et la plaine roannaise.

Infos pratiques

Pratique : Gravel

Durée : 4 h 15

Longueur : 49.7 km

Dénivelé positif : 1123 m

Difficulté : Niveau rouge - Difficile

Type : Boucle

Itinéraire

Départ : Montagny

Balisage : Itinéraire gravel bike Sports cyclistes

Communes : 1. Montagny

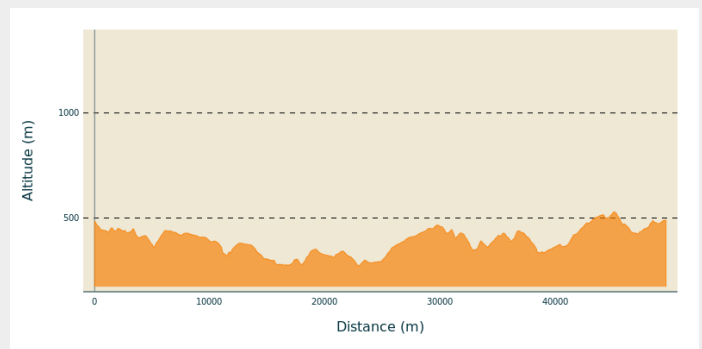
2. Perreux

3. Coutouvre

4. Thizy-les-Bourgs

5. Combre

Profil altimétrique



Altitude min 273 m Altitude max 529 m

Panneaux : circuit rouge avec vélo gravel.

Praticable : toute l'année.

1. Au départ du parking, monter jusqu'à la D504. Prendre à droite direction Thizy jusqu'au rond-point. Prendre tout droit la D49. Puis le premier chemin des Vierres sur la gauche. Il monte fort. En haut du chemin, prendre à gauche puis quelques mètres plus loin encore à gauche. Plus loin, vers une grande maison prendre le chemin à droite puis encore à droite après les maisons. Prendre le chemin qui longe la D504. Rester sur ce chemin jusqu'à la D99. 2/ En face de la Métalleri, prendre à gauche la D99 jusqu'à la D504. Traversez-là, en restant très prudent, prendre en face rue de Clairmatin. Prendre la côte. En haut, face à vous, retrouvez une exploitation agricole et prendre à gauche. Quelques mètres plus loin, prendre à droite puis à gauche pour emprunter le chemin des Edits. 3/ Au croisement, prendre en face puis à la patte d'oie à droite sur un un chemin de terre. Le garder jusqu'à la D45. Traverser la départementale et prendre en face la petite route direction Chatelus. Plus loin, à la patte d'oie prendre à gauche puis continuer jusqu'à une exploitation agricole : les Plantes de Tomine, producteur de CBD. 4/ Au croisement, prendre tout droit sur un chemin jusqu'à la D49. Traverser la départementale et continuer sur le chemin Pommiers puis sur La Route. Prendre ensuite la 1ère à droite et continuer ce chemin à travers champs jusqu'à la D49. Au croisement de la départementale, tourner à gauche puis continuer sur la D49 pendant un bon moment. Arrivé au lieu-dit La Rivière, prendre le petit chemin en terre qui descend sur la droite. Vous allez longer le ruisseau Trambouzan. 5/ Arrivé à une exploitation continuer tout droit au croisement et prendre le chemin du Plat. Plus loin, prendre à gauche. Devant la ferme, prendre la patte d'oie sur la droite. Au bout du chemin, prendre à droite. Traverser l'exploitation agricole, prendre ensuite à gauche puis à droite. Continuer jusqu'à la D31. 6/ Traverser la D31 et prendre le chemin sur la droite tout de suite. Vous longerez un étang puis prendre à droite route de Tesche. Continuer sur le chemin jusqu'à une patte d'oie, où vous prendrez à gauche. Après un parcours en "serpent", prendre sur la gauche un chemin quand vous arrivez à une maison. Ce chemin de terre vous emmènera dans les bois jusqu'à reprendre la route au "Creux du Sablé". À ce moment-là, prendre à droite sur la petite route vallonnée. Prendre le prochain chemin de terre à gauche juste après

une grosse maison avec de la vigne vierge. Continuer tout droit jusqu'à l'entrée du Bourg de Coutouvre. Vous longerez le cimetière, puis monterez jusqu'au Bourg. Passer à droite de l'église. Tout de suite après, prendre la petite route à droite qui descend. Continuer tout droite pour prendre un chemin et rejoindre ensuite la D49. 7/ Traverser la départementale en restant prudent et prendre en face le chemin du Coucou qui monte. À la fin de la montée, au stop, prendre à gauche jusqu'au rond-point. Prendre la 2e sortie à droite direction "Complexe Sportif". Continuer tout droite jusqu'à la Madone. La Madone de Prompt-Secours date de 1875 et a été rénovée en 2010. Par temps clair, vous pouvez de ce monument, avoir une magnifique vue et observer pas moins de 36 clochers. 8/ Reprendre le chemin en terre battue sur la droite et continuer tout droit. Au croisement, prendre en face jusqu'à rejoindre la D31. Prendre à gauche cette départementale. Suivez-là pendant un moment, vous descendrez tranquillement. Puis prendre une petite route sur la droite qui est le chemin Chauvin. Continuer sur ce chemin jusqu'à une patte d'oie. Prendre à gauche. À la fin du chemin Chauvin, prendre à gauche la route de La Garde. Reprendre la première petite route à gauche Chez Duperron. Vous traversez le ruisseau Trambouzan puis remontez. À la fin du chemin, prendre à droite et au croisement ensuite à gauche en retrouvant l'enrobé. Continuer tout droit jusqu'à retrouver la D31. 9/ Prendre à droite sur la D31. Dans une courbe (vers tri des déchets), prendre à droite l'allée Tatu jusqu'à la D17. Arrivée à la départementale, prendre à gauche. Rester sur la D17 jusqu'au rond-point. Prendre la C7 direction Perreux. Vous montez en direction du Bourg du village. En face de la résidence Chantoizet, prendre la droite la rue des Vignes. Vous êtes dans le Bourg. Prendre à gauche la rue du Perron. Passer devant la Mairie. Descendre à gauche la Grande Rue, et suivre les petites ruelles de ce beau Village de Caractère médiéval. En bas de la route, prendre à droite vers le relais de Poste. Redescendre cette rue jusqu'à la D504, soyez prudent dans la descente et dans le croisement avec cette grande départementale très passante. Prendre à droite la route du Beaujolais puis tout de suite le chemin qui longe cette route. Prendre à gauche, vous passerez sur une petite passerelle en traversant le Rhodon. Au croisement, prendre tout droit et à la patte d'oie à droite. Au 2e croisement, prendre la route du Colombier en face. Plus loin, prendre à gauche au croisement. Continuer la route tout droit jusqu'à sa fin. Prendre le petit sentier à gauche le long d'un champ. 10/ Ce sentier vous permet de longer la N7 en pleine sécurité et nature. À l'entrée d'un bois, prendre à gauche puis à droite. Vous retrouvez l'enrobé, prendre à droite puis au stop prendre la route à gauche. Dans la courbe garder la route puis continuer. Sur la droite, plus loin, prendre à droite l'allée de la Madone. Prendre la petite route qui monte. En haut, prendre à gauche le chemin des Cerisiers. Retrouver un groupement de maison, passer devant en allant à gauche, puis à droite dans un petite chemin de terre. 11/ À un croisement, prendre à gauche le chemin des Quatre Vents. Continuer tout droit jusqu'à la route des Vavres où vous retrouvez l'enrobé. Prendre à gauche l'impasse de Cortay, suivre l'impasse jusqu'à retrouver l'herbe et prendre ce chemin. Longer les bois, et prendre à droite après le bois. Vous traverserez les sous-bois jusqu'au lieu-dit les Fêtres en retrouvant le goudron. Prendre à droite sur ce croisement. Puis reprendre la 1ère route à droite. 12/ Suivre cette petite route jusqu'à une patte d'oie, prendre à gauche. Passer devant une exploitation agricole. Passer 2 croisements en continuant tout droite. Au 3e, prendre à droite. Continuer tout droit dans le chemin, puis à la fin prendre à droite. Reprendre ensuite à gauche, la route de

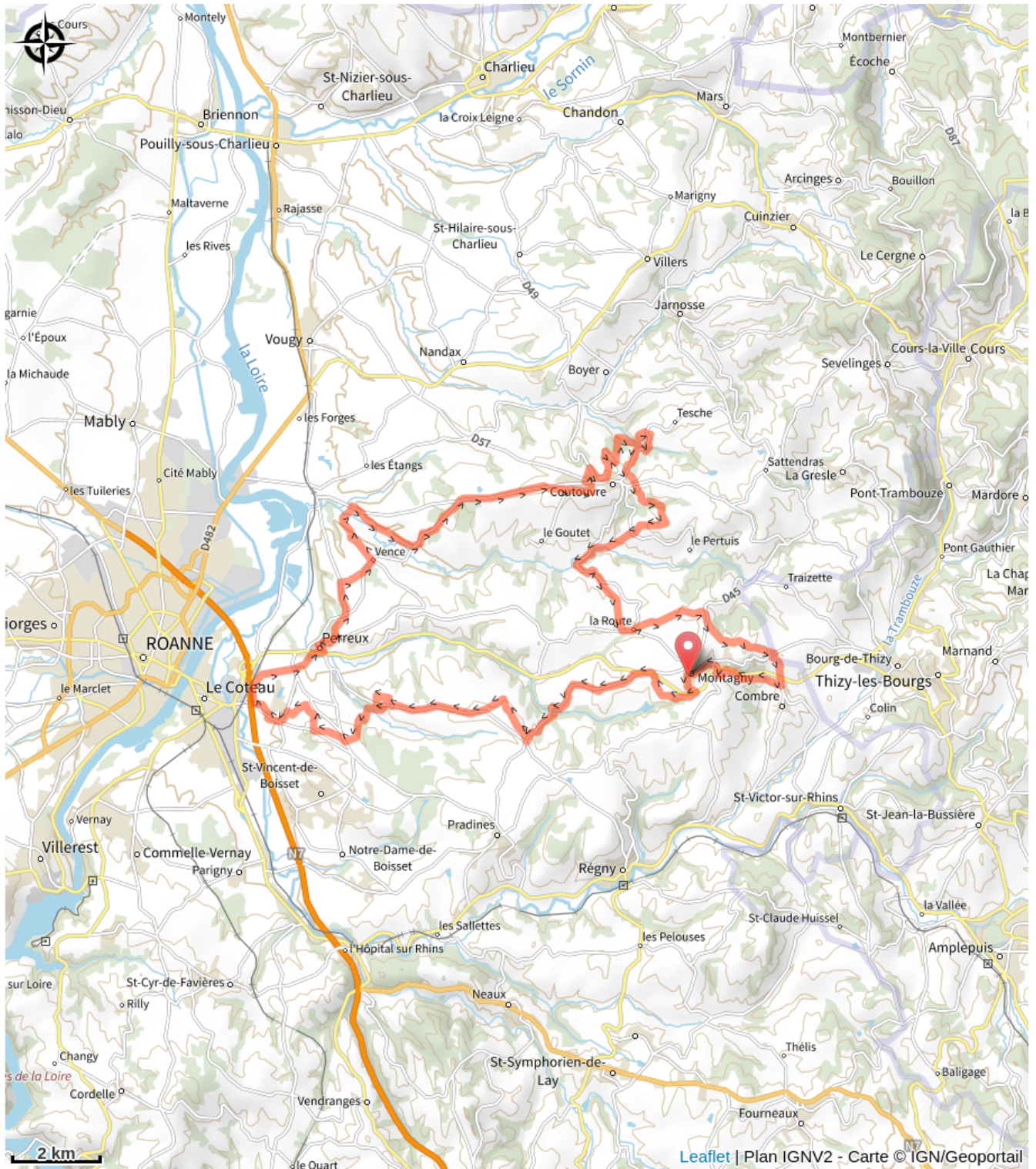
Chogne et encore une fois tout de suite à gauche, la route d'Avaizé. Continuer cette route vallonnée jusqu'à l'entrée dans les sous-bois. Vous traversez le ruisseau Rhodon. À la sortie du bois, remonter vers un ensemble de maisons. Continuer en direction des Trézettes. Plus loin, à la patte d'oie, reprendre la route d'Avaizé jusqu'au prochain croisement vers une ferme, prendre en face jusqu'à rejoindre la D504. 13/ Prendre à droite sur la D504 jusqu'au rond-point. Au rond-point, prendre la 1ère sortie à droite. Prendre cette route vallonnée qui retrouverez la D504 plus tard en la longeant. Prendre ce chemin qui longe puis traverser la D504 en direction du Bourg de Montagny. Une dernière côte vous ramène en direction de l'église et du parking rue Jacquard.

Site web (URL) : <https://www.roannais-tourisme.com/>

Téléphone : [04 77 71 51 77](tel:0477715177)

Mél : info@roannais-tourisme.com

Sur votre chemin...



Toutes les infos pratiques

i A la campagne

i En plein air

i Label VTT - FFC

i Village à -2 km

⚠ Recommandations

Infos complémentaires

Passage dans le Village de Caractère de Perreux.
Soyez prudent à proximité de la N82

Comment venir ?

Accès routier

Départ Parking rue Jacquard.

Parking conseillé

Rue Jacquard, Parking

Source

Roannais Tourisme

<https://www.roannais-tourisme.com>