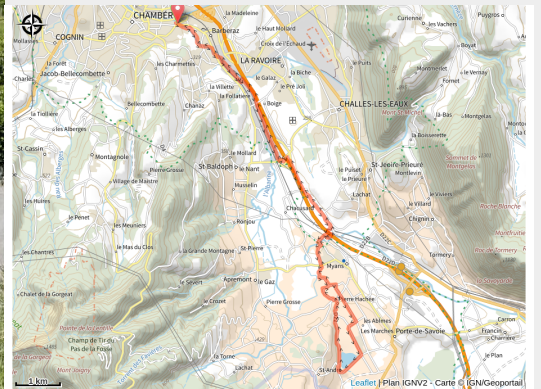


# Itinéraire cyclo : Boucle du lac Saint-André

Savoie - Chambéry



Dans les vignes de Myans (Didier Gourdin - CMCB)



*Avec cette boucle facile sous le regard bienveillant du Mont Granier, il y en a pour les grands et les petits. Enfourchez votre biclou et c'est parti pour une chouette balade en famille ! Et n'oubliez pas votre pique-nique à déguster au bord du lac.*

Sur cette petite route tranquille, on avance vraiment sans effort. Un petit coup de pédale suffit. Levez un peu la tête de votre guidon : le Mont Granier est juste au-dessus de vous. Saviez-vous que l'éboulement qui a eu lieu sur ces pentes en 1248 est le plus grand effondrement de montagne connu en Europe ? Toute la forêt a été emportée ! Heureusement c'était il y a bien longtemps, et seule l'impressionnante falaise de 700 mètres de hauteur est là pour en témoigner... et vous procurer une ombre bienfaisante. Continuant votre chemin vous traversez le charmant village de Saint-Baldoph. La pente douce où se prélassent les vignes, est une belle aubaine pour pédaler paisiblement et profiter des paysages. Le vignoble vous offre à chaque saison un tableau extraordinaire et toujours renouvelé ! Admirez en passant la vue imprenable sur la chaîne de Belledonne. Après l'effort le réconfort : posez votre vélo et sortez le pique-nique du sac. A savourer en faisant quelques ricochets dans le lac.

## Infos pratiques

---

Pratique : Route

---

Durée : 1 h 30

---

Longueur : 23.2 km

---

Dénivelé positif : 205 m

---

Difficulté : Niveau vert - Facile

---

Type : Aller-retour

# Itinéraire

**Départ** : Chambéry

**Balisage** : Itinéraire cyclo Sports cyclistes

**Communes** : 1. Chambéry

2. Barberaz

3. La Ravoire

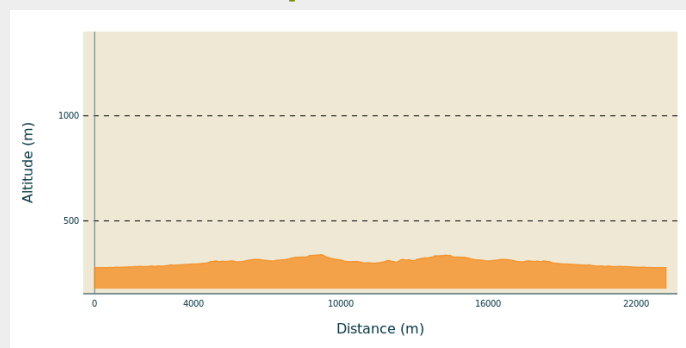
4. Myans

5. Challes-les-Eaux

6. Saint-Jeoire-Prieuré

7. Porte-de-Savoie

## Profil altimétrique



Altitude min 277 m Altitude max 340 m

Balisage départemental : Boucle du lac Saint-André N°20 vert

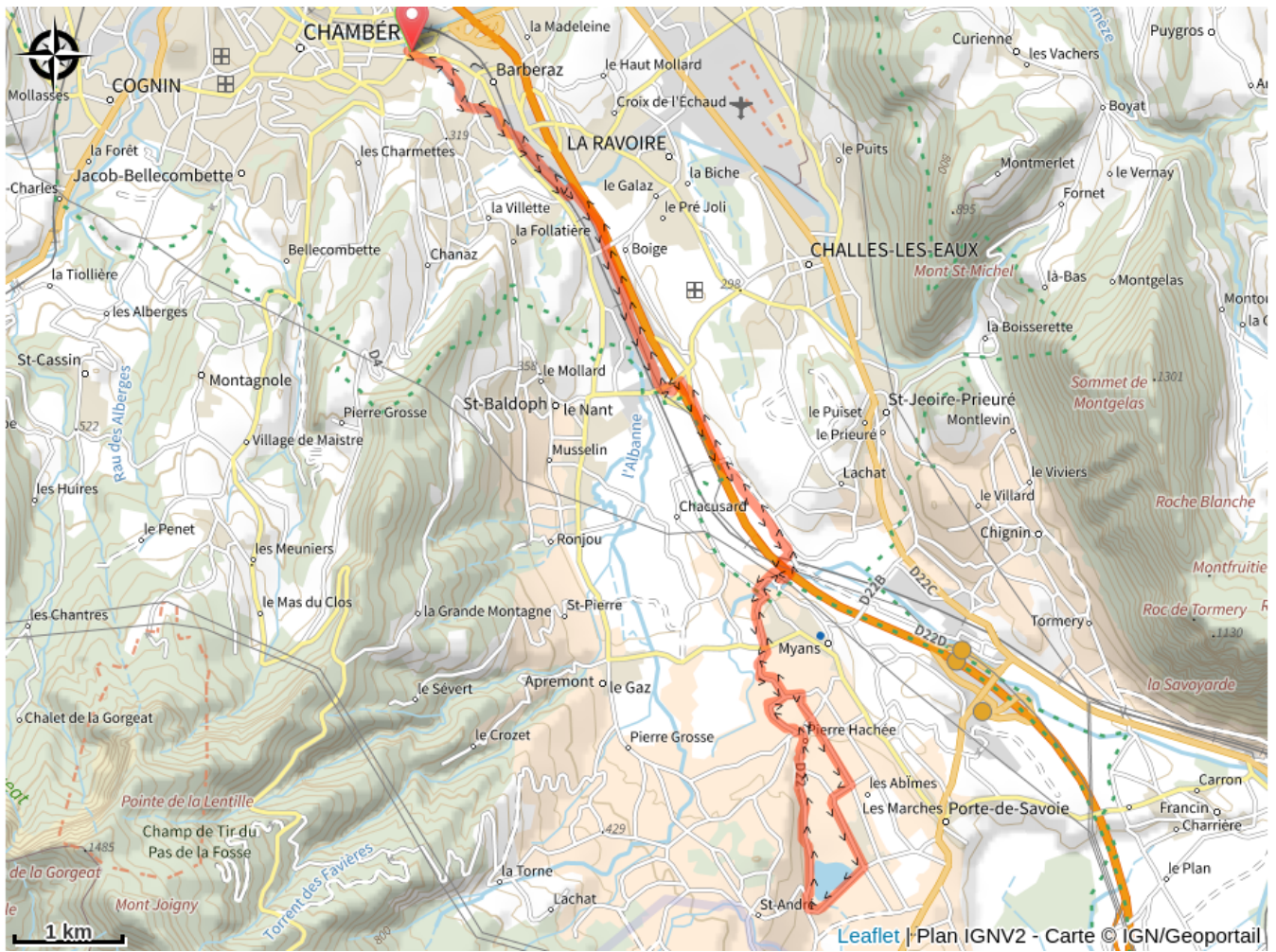
**Praticable** : du 01/01 au 31/12.

**Site web (URL)** : <https://www.chamberymontagnes.com>

**Téléphone** : [04 79 33 42 47](tel:0479334247)

**Mél** : [accueil.chambery@chamberymontagnes.com](mailto:accueil.chambery@chamberymontagnes.com)

# Sur votre chemin...



# Toutes les infos pratiques

## En plein air

## Recommandations

Au moment de prendre la variante "vers Saint Baldoph", on retrouve 200m de départementale à 50km/h.

Les animaux de compagnie ne sont pas acceptés.

## Infos complémentaires

Praticable hors période d'enneigement et en fonction des conditions climatiques. Se renseigner au préalable auprès de l'Office de tourisme sur les conditions du moment



## Matériel

Carte vélo Savoie Mont Blanc disponible à l'office de tourisme.

## Comment venir ?

Parking conseillé

Allée du Colombier

## Source

Agence alpine des territoires

<http://www.agate-territoires.fr>