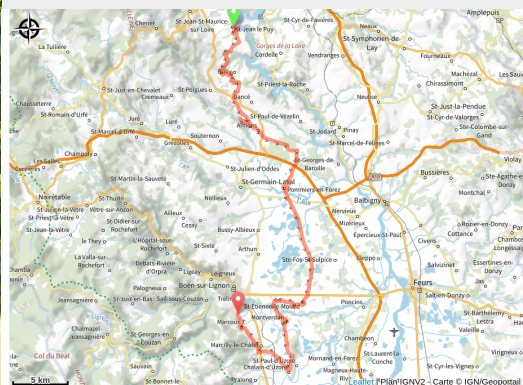


Itinéraire cyclo - Mad Jacques Entre Véloire et route des vins

Région Auvergne-Rhône-Alpes



Mad-Jacques (Loire tourisme)



Revivez la Mad-Jacques 2024 en suivant cet itinéraire cyclo-sportif. Vous empruntez la Route des Vins Forez-Roannais en Loire Volcanique en suivant la Loire au fil de l'eau au détours de paysages en bord et de Loire et de sites du patrimoine emblématiques

Sur votre route, vous attendent des hauts lieux du patrimoine ligérien. - Prieuré de Pommiers en Forez - Château de la Bâtie d'Urfé - Prieuré de Montverdun - Château de Goutelas - Volerie du Forez - Village de caractère de Champdieu et son prieuré. Vous franchirez des paysages variés en longeant les vignes sur la Route des Vins Forez-Roannais en Loire volcanique Pour poser pied-à-terre, il faudra franchir le panneau

Infos pratiques

Pratique : Gravel

Durée : 2 jours

Longueur : 60.9 km

Dénivelé positif : 811 m

Difficulté : Niveau noir - Très difficile

Type : Traversée

Thèmes : Voyage à vélo

Montbrison. Après avoir repris votre souffle, vous pourrez alors apprécier la découverte de la bien nommée capitale du Forez.

Itinéraire

Départ : Saint-Jean-Saint-Maurice-sur-Loire

Balisage : Itinéraire gravel bike

Communes : 1. Saint-Jean-Saint-Maurice-sur-Loire

2. Bully

3. Vézelin-sur-Loire

4. Saint-Polgues

5. Souternon

6. Saint-Georges-de-Baroille

7. Pommiers-en-Forez

8. Sainte-Foy-Saint-Sulpice

9. Saint-Étienne-le-Molard

10. Sainte-Agathe-la-Bouteresse

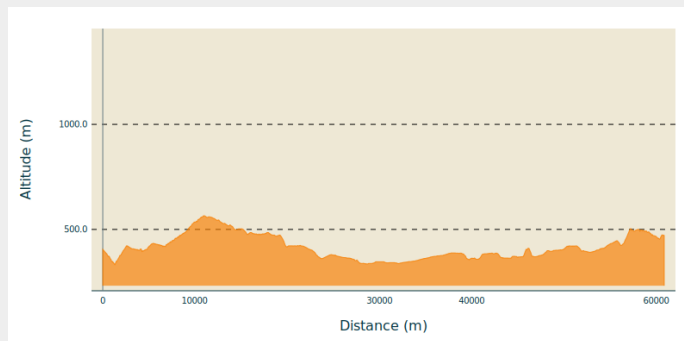
11. Montverdun

12. Chalain-d'Uzore

13. Marcilly-le-Châtel

14. Marcoux

Profil altimétrique



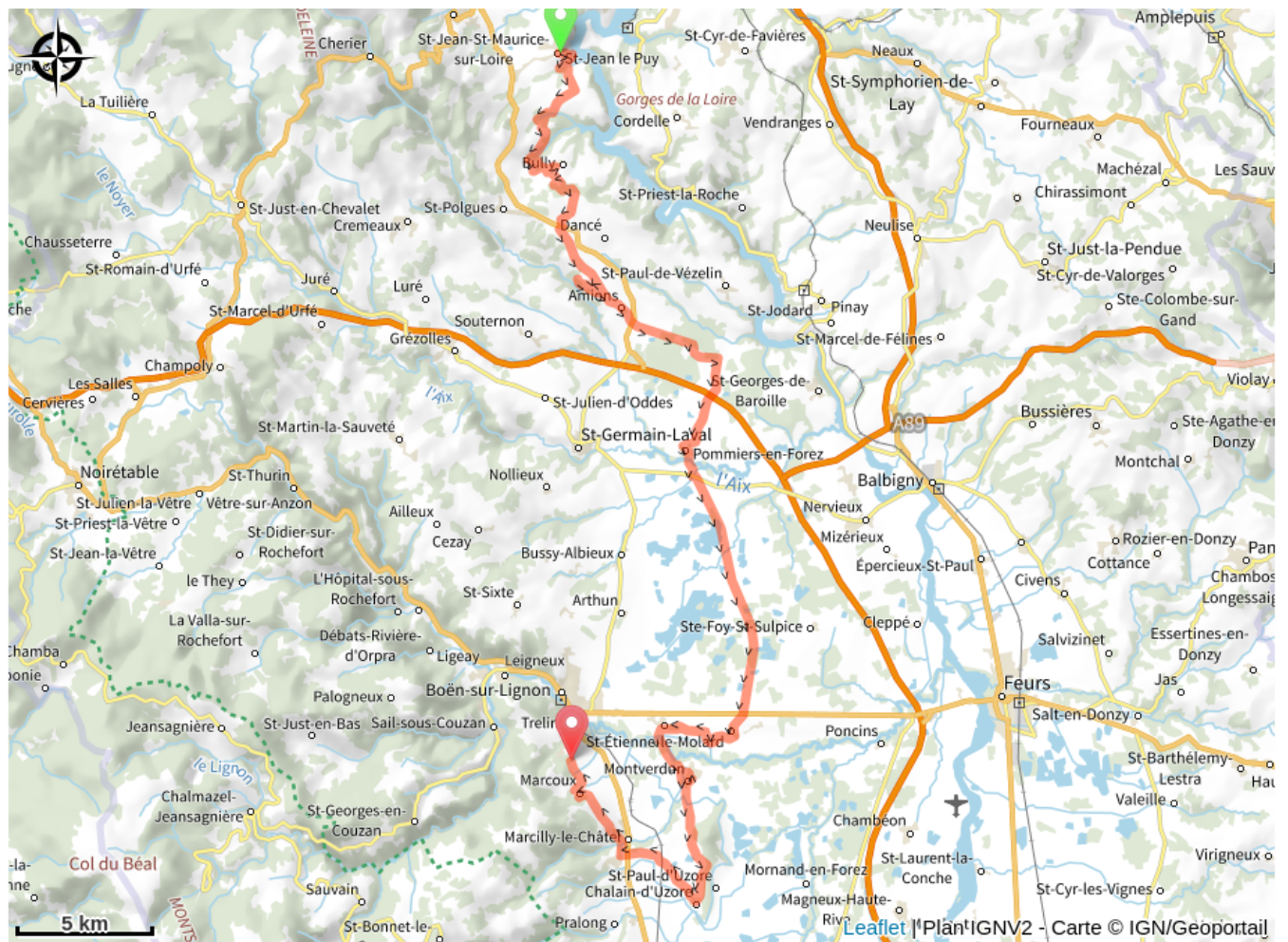
Altitude min 332 m Altitude max 565 m

Cet itinéraire n'est pas balisé

Praticable : toute l'année.

Site web (URL) : <https://www.loiretourisme.com/>

Sur votre route...



Toutes les informations pratiques

Source

Agence de Développement Touristique de la Loire

<https://www.loiretourisme.com/>