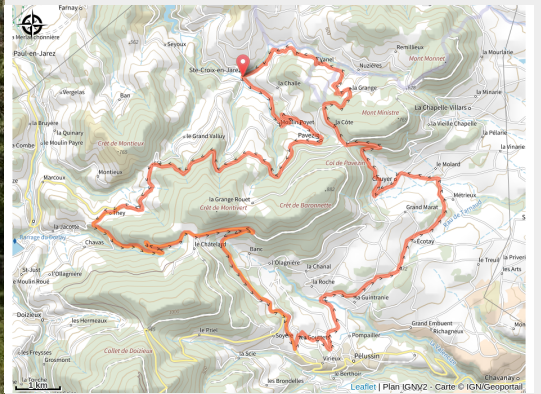


Circuit vélo : Du Jarez au Pélussinois

Loire - Sainte-Croix-en-Jarez



Sainte croix en Jarez (Parc du Pilat/JL Gonterre)



Au départ de Sainte-Croix-en-Jarez, ancienne chartreuse aujourd'hui village de caractère, un itinéraire du Jarez au Pélussinois permettant l'ascension de plusieurs cols du Pilat

Depuis Sainte-Croix, prendre la M30 direction Pavezin. A Pavezin, prendre à droite la M7 direction La Terrasse sur Dorlay. Au km 9, passage au col de la Croix du Mazet. Au km 11, prendre à gauche la D62 direction Pélussin. Passage au Col de la Croix de Montvieux puis descente toujours sur la D62 jusqu'au village de Pélussin. Une fois dans Pélussin, descendre toujours tout droit sur la rue principale et au rond-point, prendre en face la D19 direction Chuyer. Rester sur cette route jusqu'au km 30 puis prendre à gauche la M30 direction Chuyer. Traverser le village puis continuer sur la M30 jusqu'au Col de Pavezin, rendez-vous bien connu des cyclotouristes. Au col, prendre la 1ère petite route à droite en direction de la Côte. La suivre jusqu'au km 37 où vous rejoignez la D78, que vous emprunter à gauche direction Sainte-Croix-en-Jarez. Km 41, arrivée au village de Sainte-Croix-en-Jarez ⚠ Attention, route à forte circulation, restez prudent. Départ : Sainte-Croix-en-Jarez Arrivée : Sainte-Croix-en-Jarez

Infos pratiques

Pratique : Route

Durée : 3 h 30

Longueur : 39.9 km

Dénivelé positif : 975 m

Difficulté : Niveau rouge - Difficile

Type : Boucle

Itinéraire

Départ : Sainte-Croix-en-Jarez

Balisage : Itinéraire cyclo Sports cyclistes

Communes : 1. Sainte-Croix-en-Jarez

2. Pavezin

3. Saint-Paul-en-Jarez

4. La Terrasse-sur-Dorlay

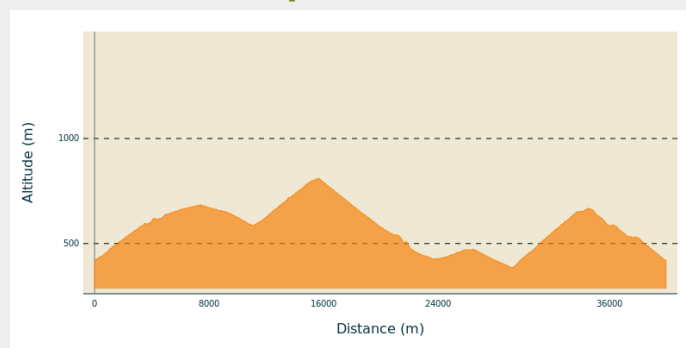
5. Doizieux

6. Pélussin

7. Chuyer

8. Longes

Profil altimétrique



Altitude min 385 m Altitude max 811 m

Cet itinéraire n'est pas balisé

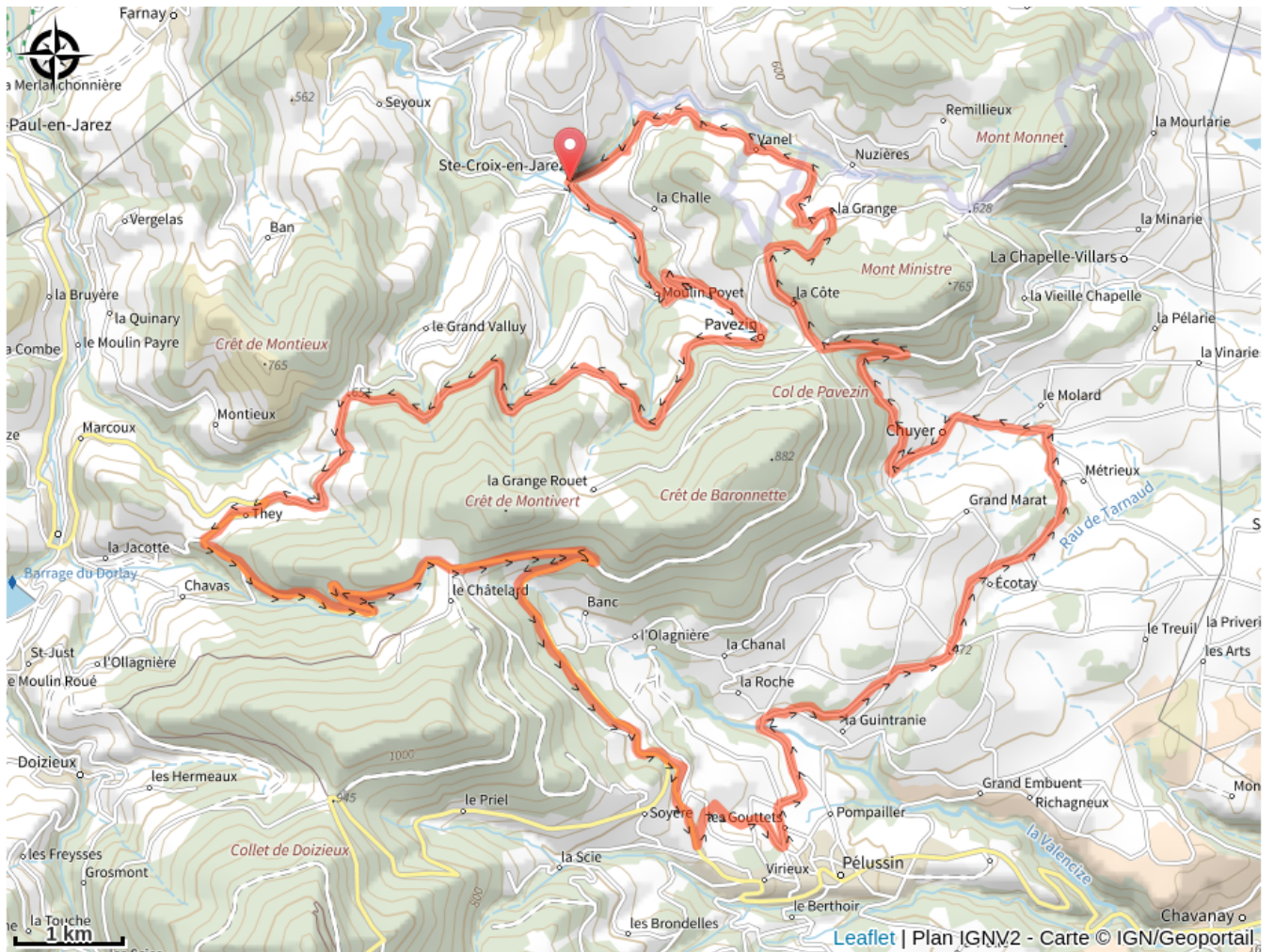
Praticable : toute l'année.

Sous réserve de conditions d'enneigement et météorologiques favorables.

Téléphone : [04 74 87 52 00](tel:0474875200)

Mél : contact@pilat-tourisme.fr

Sur votre chemin...



Toutes les infos pratiques

En plein air

Recommandations

Les animaux de compagnie ne sont pas acceptés.

Circuit inaccessible aux animaux

Comment venir ?

Parking conseillé

Le Bourg

Source

Office de Tourisme du Pilat

<http://www.parc-naturel-pilat.fr>